



Rysunek 53 Nawierzchnia znajdująca się wokół budynku dworca w Grodkowie

Biuro projektu:

48-300 Nysa
ul. Kolejowa 15
tel. 77 4080552

biuro@partnerstwo-nyskie2020.pl
partnerstwo-nyskie2020.pl



źródło: opracowanie własne


Rysunek 54 Plac dworca autobusowego jest miejscem postojowym dla kilkunastu autobusów



źródło: opracowanie własne



Rysunek 55 Przystanki początkowe autobusów na dworcu autobusowym w Grodkowie



Biuro projektu:

48-300 Nysa

ul. Kolejowa 15

tel. 77 4080552

biuro@partnerstwo-nyskie2020.pl

partnerstwo-nyskie2020.pl

źródło: opracowanie własne

Rysunek 56 Nawierzchnia postojowa autobusów w Grodkowie



źródło: opracowanie własne



Biuro projektu:

48-300 Nysa
ul. Kolejowa 15
tel. 77 4080552

biuro@partnerstwo-nyskie2020.pl
partnerstwo-nyskie2020.pl

Rysunek 57 Większość przystanków autobusowych na dworcu w Grodkowie nie posiada zadaszenia



źródło: opracowanie własne

Rysunek 58 Stan chodników dworca autobusowego w Grodkowie



źródło: opracowanie własne



Rysunek 59 Siedziba dyżurnego ruchu dworca autobusowego w Grodkowie



źródło: opracowanie własne

Biuro projektu:

48-300 Nysa

ul. Kolejowa 15

tel. 77 4080552

biuro@partnerstwo-nyskie2020.pl

partnerstwo-nyskie2020.pl

Rysunek 60 Elementy małej architektury dworca autobusowego w Grodkowie



źródło: opracowanie własne



Biuro projektu:

48-300 Nysa
ul. Kolejowa 15
tel. 77 4080552

biuro@partnerstwo-nyskie2020.pl
partnerstwo-nyskie2020.pl

Rysunek 61 Jedyne przystanek z wiatą na dworcu autobusowym w Grodkowie




źródło: opracowanie własne

Miasto Nysa – Dworzec Autobusowy

Dworzec autobusowy w Nysie zlokalizowany jest przy ul. Raclawickiej 1. Dojazd na dworzec autobusowy jest możliwy dzięki dobremu oznakowaniu. W godzinach od 5:00 do 18:30 istnieje możliwość zakupu biletu w kasie biletowej znajdującej się w budynku dworca autobusowego. Chodniki znajdujące się przy dworcu autobusowym są w przeważającej części ułożone równo, materiał - kostka brukowa (powyższe nie dotyczy przystanków nr 7,8,9 oraz 10). Plac manewrowy posiada nawierzchnię częściowo z kostki kamiennej, a częściowo z płyt betonowych „trylinka”. Należy zaznaczyć, iż dworzec nie posiada wiat na przystankach oraz toalet, natomiast dostępne są kosze na śmieci przy przystankach oraz ławki.



Rysunek 62 Plac autobusowy zapewnia wiele miejsc postojowych autobusom w Nysie



źródło: opracowanie własne

Biuro projektu:

48-300 Nysa

ul. Kolejowa 15

tel. 77 4080552

biuro@partnerstwo-nyskie2020.pl

partnerstwo-nyskie2020.pl

Rysunek 63 Kasa biletowa na dworcu autobusowym w Nysie



źródło: opracowanie własne



Biuro projektu:

48-300 Nysa
ul. Kolejowa 15
tel. 77 4080552

biuro@partnerstwo-nyskie2020.pl
partnerstwo-nyskie2020.pl

Rysunek 64 Stanowiska przystanków autobusowych w Nysie



źródło: opracowanie własne

Rysunek 65 Stan chodnika znajdujący się wokół stanowisk autobusowych



źródło: opracowanie własne



Biuro projektu:

48-300 Nysa

ul. Kolejowa 15

tel. 77 4080552

biuro@partnerstwo-nyskie2020.pl

partnerstwo-nyskie2020.pl

Rysunek 66 Elementy małej architektury na dworcu autobusowym w Nysie



źródło: opracowanie własne

Rysunek 67 Stanowiska przystanków autobusowych w Nysie



źródło: opracowanie własne



Biuro projektu:
48-300 Nysa
ul. Kolejowa 15
tel. 77 4080552

biuro@partnerstwo-nyskie2020.pl
partnerstwo-nyskie2020.pl

Rysunek 68 Plac dworca autobusowego wyłożony jest charakterystycznym kamieniem



źródło: opracowanie własne

Rysunek 69 Plac dworca obejmuje kilkanaście stanowisk przystanków autobusowych



źródło: opracowanie własne

Rysunek 70 Stan nawierzchni przy przystanku nr 7 w Nysie



źródło: opracowanie własne



Biuro projektu:

48-300 Nysa

ul. Kolejowa 15

tel. 77 4080552

biuro@partnerstwo-nyskie2020.pl

partnerstwo-nyskie2020.pl



Rysunek 71 Przystanki autobusowe w Nysie

Biuro projektu:

48-300 Nysa
ul. Kolejowa 15
tel. 77 4080552

biuro@partnerstwo-nyskie2020.pl
partnerstwo-nyskie2020.pl



źródło: opracowanie własne

Rysunek 72 Każde stanowisko przystanku autobusowego posiada kosz na śmieci



Biuro projektu:

48-300 Nysa

ul. Kolejowa 15

tel. 77 4080552

biuro@partnerstwo-nyskie2020.pl

partnerstwo-nyskie2020.pl





Biuro projektu:

48-300 Nysa
ul. Kolejowa 15
tel. 77 4080552

biuro@partnerstwo-nyskie2020.pl
partnerstwo-nyskie2020.pl

Rysunek 73 Rozmieszczenie stanowisk przystanków w Nysie



źródło: opracowanie własne

Rysunek 74 Stan nawierzchni placu autobusowego w Nysie



źródło: opracowanie własne



Rysunek 75 Plac autobusowy jest miejscem dla kilkunastu autobusów



źródło: opracowanie własne

Biuro projektu:

48-300 Nysa

ul. Kolejowa 15

tel. 77 4080552

biuro@partnerstwo-nyskie2020.pl

partnerstwo-nyskie2020.pl

Rysunek 76 Godziny otwarcia dworca autobusowego i kasy biletowej



źródło: opracowanie własne



Biuro projektu:
48-300 Nysa
ul. Kolejowa 15
tel. 77 4080552

biuro@partnerstwo-nyskie2020.pl
partnerstwo-nyskie2020.pl

Gmina Otmuchów – Dworzec Autobusowy

Dworzec autobusowy w Otmuchowie znajduje się przy ul. Mickiewicza. Na placu autobusowym brak informacji mówiącej o tym, iż jest to przystanek PKS, w związku z czym przystankiem umownym jest przystanek „przy targowisku”. Na dworcu autobusowym występują ławki oraz kosze na śmieci. Zarówno nawierzchnia placu jak również stan chodników jest zadowalający, gdy nie występują nierówności. Dworzec autobusowy nie posiada wiat przystankowych, kasy biletowej oraz toalet.

Rysunek 77 Plac autobusowy wokół umownego przystanka w Otmuchowie



źródło: opracowanie własne



Rysunek 78 Stan chodników i nawierzchni wokół przystanku autobusowego w Otmuchowie



Biuro projektu:

48-300 Nysa

ul. Kolejowa 15

tel. 77 4080552

biuro@partnerstwo-nyskie2020.pl

partnerstwo-nyskie2020.pl



Rysunek 79 Stan ławek dostępnych nieopodal przystanku umownego w Otmuchowie

Biuro projektu:

48-300 Nysa
ul. Kolejowa 15
tel. 77 4080552

biuro@partnerstwo-nyskie2020.pl
partnerstwo-nyskie2020.pl



źródło: opracowanie własne



Rysunek 80 Przystanek umowny w Otmuchowie znajduje się przy targowisku



Biuro projektu:

48-300 Nysa

ul. Kolejowa 15

tel. 77 4080552

biuro@partnerstwo-nyskie2020.pl

partnerstwo-nyskie2020.pl

źródło: opracowanie własne

Gmina Paczków – Dworzec Autobusowy

Dworzec autobusowy w Paczkowie zlokalizowany przy ul. Staszica 27 jest dworcem posiadającym tylko elementy małej architektury takie jak ławki i kosze na



śmiesi. Poza wyżej wymienionymi elementami brak kasy biletowej, toalet, wiaty przystankowej a także chodnika.

Biuro projektu:

48-300 Nysa
ul. Kolejowa 15
tel. 77 4080552

biuro@partnerstwo-nyskie2020.pl
partnerstwo-nyskie2020.pl

Rysunek 81 Plac dworca autobusowego w Paczkowie



źródło: opracowanie własne

Rysunek 82 Brak chodników na placu dworca autobusowego w Paczkowie



źródło: opracowanie własne

Rysunek 83 Nawierzchnia placu autobusowego w Paczkowie



Biuro projektu:

48-300 Nysa

ul. Kolejowa 15

tel. 77 4080552

biuro@partnerstwo-nyskie2020.pl

partnerstwo-nyskie2020.pl

źródło: opracowanie własne



Rysunek 84 Elementy małej infrastruktury w Paczkowie – ławki oraz kosze na śmieci

Biuro projektu:

48-300 Nysa
ul. Kolejowa 15
tel. 77 4080552

biuro@partnerstwo-nyskie2020.pl
partnerstwo-nyskie2020.pl



źródło: opracowanie własne



Rysunek 85 Plac autobusowy w Paczkowie znajduje się w centrum miejscowości



źródło: opracowanie własne

Biuro projektu:

48-300 Nysa

ul. Kolejowa 15

tel. 77 4080552

biuro@partnerstwo-nyskie2020.pl

partnerstwo-nyskie2020.pl

Gmina Prudnik – Dworzec Autobusowy

Dworzec autobusowy zlokalizowany jest przy ulicy Kościuszki. W Prudniku znajdują się wiaty autobusowe oraz zewnętrzne metalowe kosze. Ponadto otwarta jest także kasa biletowa oraz toalety. Na dworcu autobusowym jest kilka miejsc postojowych dla autobusów, nie ma natomiast wystarczającej ilości ławek dla pasażerów. Nawierzchnia asfaltowa posiada liczne dziury.



Biuro projektu:

48-300 Nysa
ul. Kolejowa 15
tel. 77 4080552

biuro@partnerstwo-nyskie2020.pl
partnerstwo-nyskie2020.pl

Rysunek 86 Dworzec autobusowy w Prudniku



źródło: opracowanie własne

Rysunek 87 Dworzec autobusowy w Prudniku nie posiada ławek dla pasażerów



źródło: opracowanie własne



Rysunek 88 Nawierzchnia dworca autobusowego w Prudniku



źródło: opracowanie własne

Biuro projektu:

48-300 Nysa

ul. Kolejowa 15

tel. 77 4080552

biuro@partnerstwo-nyskie2020.pl

partnerstwo-nyskie2020.pl

Rysunek 89 Miejsce postojowe dla autobusów w Prudniku



źródło: opracowanie własne




Rysunek 90 Wiata przystankowa w Prudniku

Biuro projektu:

48-300 Nysa
ul. Kolejowa 15
tel. 77 4080552

biuro@partnerstwo-nyskie2020.pl
partnerstwo-nyskie2020.pl



źródło: opracowanie własne



5 Opis istniejącej sieci transportu zbiorowego wraz ze szczegółową inwentaryzacją połączeń oraz opracowaniem kartograficznym

5.1 PKS Nysa

Przedsiębiorstwo Komunikacji Samochodowej w Nysie Sp. z o.o. obsługuje ponad 183 linie autobusowe na 23 trasach – zarówno na terenie powiatu nyskiego, powiatów z nim sąsiadujących, jak również na obszarze kilku wybranych większych miast w województwie opolskim.

Główne kierunki przejazdów organizowanych przez PKS Nysa odbywają się na trasach prowadzących do stolic gmin należących do powiatu nyskiego, a także do Opola.

Biuro projektu:

48-300 Nysa

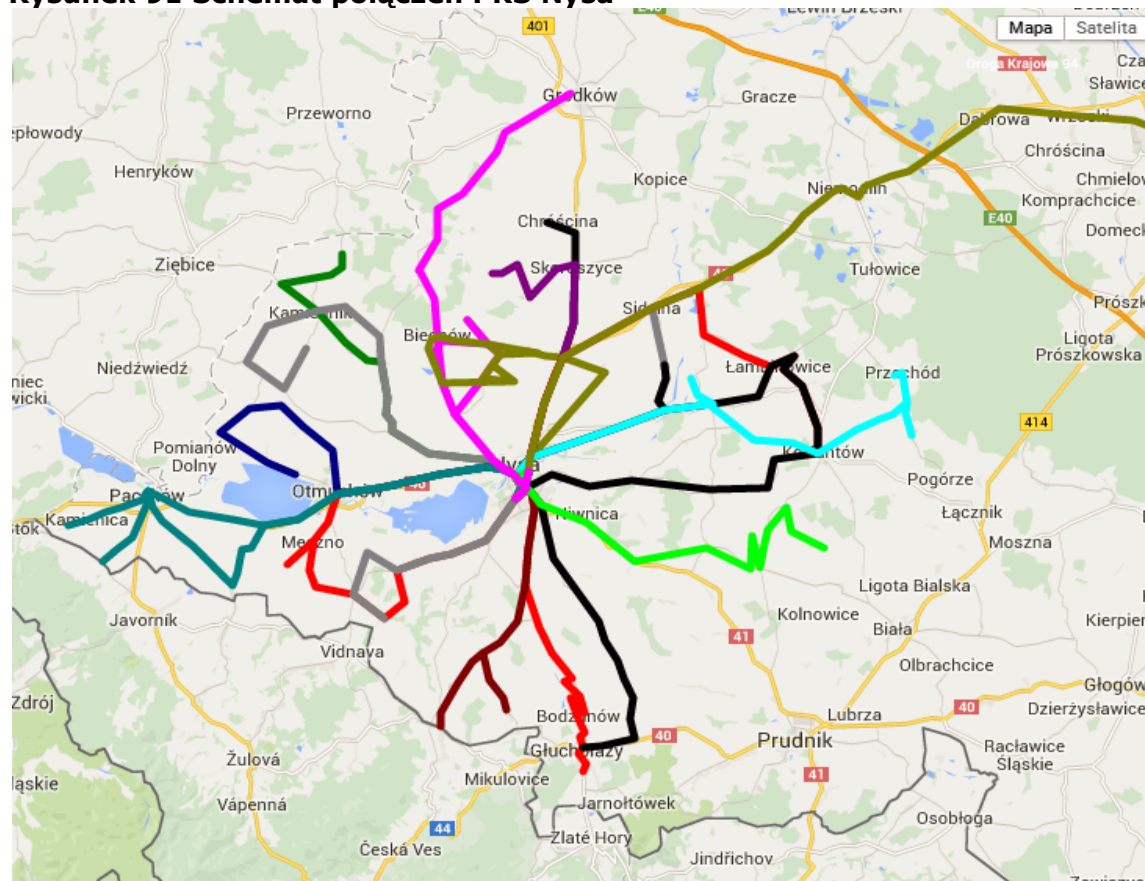
ul. Kolejowa 15

tel. 77 4080552

biuro@partnerstwo-nyskie2020.pl

partnerstwo-nyskie2020.pl

Rysunek 91 Schemat połączeń PKS Nysa



Źródło: Strona internetowa PKS Nysa spółka z o.o.

**Biuro projektu:**

48-300 Nysa
ul. Kolejowa 15
tel. 77 4080552

biuro@partnerstwo-nyskie2020.pl
partnerstwo-nyskie2020.pl

Przedsiębiorstwo Komunikacji Samochodowej Nysa zapewnia pasażerom dojazd do miejscowości położonych na obszarach następujących gmin:

- część południowa: Głuchołazy;
- część północna: Pakosławice, Skoroszyce;
- część zachodnia: Otmuchów, Kamienica, Paczków;
- część wschodnia: Korfantów, Łambinowice.

Najwięcej bezpośrednich kursów wykonywanych jest do Głuchołaz – 18 par kursów w ciągu dnia. W soboty do tego miasta wykonywane są jedynie 3 kursy, natomiast w niedziele nie ma żadnego połączenia. Wśród linii o największej ilości kursów bezpośrednich obsługiwanych w dni robocze przez PKS Nysa znajduje się linia obsługująca trasę Nysa Dworzec Autobusowy – Opole Reymonta. Od poniedziałku do piątku wykonywanych jest tu 14 par kursów, natomiast w soboty i niedziele tylko 8 par. Paczków to miejscowość, do której w dni robocze wykonywanych jest łącznie 7 kursów bezpośrednich, w soboty liczba ta spada jednak do 3, a w niedziele kierunek ten w ogóle nie jest obsługiwany. Stosunkowo dobre połączenie istnieje pomiędzy Nysą a Korfantowem, gdzie w ciągu tygodnia przejeżdża dziennie 10 autobusów, jednak w soboty i niedziele – żaden.

Przewoźnik oferuje połączenia w weekend w ograniczonym zakresie.

Tabela 12 Wyszczególnienie połączeń PKS Nysa

Lp.	Z	Do	Dzień roboczy	Sobota	Niedziela
1	NYSA D.A.	GŁUCHOŁAZY ul. LOMPY/ SZPITAL (przez POLSKI ŚWIĘTÓW)	9	3	0
2	NYSA D.A.	GŁUCHOŁAZY P.DW. (przez POLSKI ŚWIĘTÓW)	5	0	0
3	NYSA D.A..	GŁUCHOŁAZY P.DW. (przez STARY LAS/ KOŚCIÓŁ)	4	0	0
4	NYSA D.A.	SŁAWNIOWICE GRANICA (przez BISKUPÓW I/ SKRZ.)	1	0	0
5	NYSA D.A.	SŁAWNIOWICE GRANICA (przez GIERAŁCICE III/ KOŚCIÓŁ)	3	0	0
6	NYSA D.A.	SZKLARY I/ KOŚCIÓŁ (przez KARŁOWICE WIELKIE)	3	0	0
7	NYSA D.A.	GOWOROWICE (przez KAMIENNIK)	2	0	0



Biuro projektu:

48-300 Nysa

ul. Kolejowa 15

tel. 77 4080552

biuro@partnerstwo-nyskie2020.pl

partnerstwo-nyskie2020.pl

Lp.	Z	Do	Dzień roboczy	Sobota	Niedziela
8	NYSA D.A.	OTMUCHÓW ul. MICKIEWICZA P.DW. (przez WÓJCICE)	1	0	0
9	NYSA D.A.	OTMUCHÓW ul. MICKIEWICZA P.DW. (przez KAŁKÓW)	1	0	0
10	NYSA D.A.	ŁĄKA (przez KAŁKÓW)	2	0	0
11	NYSA D.A.	SARNOWICE (przez OTMUCHÓW)	1	0	0
12	NYSA D.A.	GOŚCICE III (przez OTMUCHÓW)	4	0	0
13	NYSA D.A.	KAMIENICA/ SKRZ. (przez OTMUCHÓW)	5	0	0
14	NYSA D.A.	RZYMIANY	1	0	0
15	NYSA D.A.	NYSA D.A. (przez FRĄCZKÓW)	3	0	0
16	NYSA D.A.	CHRÓSCINA SZKOŁA (przez SKOROSZYCE)	2	0	0
17	NYSA D.A.	CZARNOLAS III (przez SKOROSZYCE)	4	0	0
18	NYSA D.A.	SIDZINA (przez LASOCICE)	4	0	0
19	NYSA D.A.	KORFANTÓW P.DW. (przez BIELICE I)	3	0	0
20	NYSA D.A.	KORFANTÓW P.DW. (przez JASIEŃ DOLNA)	1	0	0
21	NYSA D.A.	KORFANTÓW P.DW. (przez WŁODARY)	2	0	0
22	NYSA D.A.	NYSA D.A. (przez KORFANTÓW, ŁAMBINOWICE)	3	0	0
23	NYSA D.A.	RZYMKOWICE (przez JASIEŃ DOLNA)	1	0	0
24	NYSA D.A.	PLEŚNICA (przez WĘŻA WIEŚ)	3	0	0
25	NYSA D.A.	OPOLE, REYMONTA (przez NIEMODLIN)	14	8	8
26	NYSA D.A.	GRODKÓW, ul. WARSZAWSKA/P.DW. (przez BIECHÓW)	2	0	0
27	BYKOWICE	BYKOWICE (przez PAKOSŁAWICE/GIMNAZJUM)	2	0	0
28	NYSA D.A.	PACZKÓW ul. KOŁĄTAJA (przez OTMUCHÓW)	6	3	0
29	NYSA D.A.	PACZKÓW P.DW. (przez OTMUCHÓW)	1	0	0

**Biuro projektu:**48-300 Nysa
ul. Kolejowa 15
tel. 77 4080552biuro@partnerstwo-nyskie2020.pl
partnerstwo-nyskie2020.pl

Lp.	Z	Do	Dzień roboczy	Sobota	Niedziela
30	NYSA D.A.	REŃSKA WIEŚ	2	0	0

Źródło: Opracowanie własne

Wśród miejscowości pośrednich pomiędzy wymienionymi w tabeli przystankami początkowymi i końcowymi, najłatwiej dostać się do miejscowości Pakosławice, która zlokalizowana jest na północ od miasta Nysa. W dni robocze wykonywanych jest w tym kierunku 26 par kursów, natomiast w weekendy – 8 par. Dobre połączenie występuje również pomiędzy Nysą a Hanuszowem, Strobicami, Sidziną. Z Nysy łatwo dostać się również do Otmuchowa oraz Głuchołaz, Paczkowa i Opoli.

Tabela 13 Ilość kursów wykonywanych do danych miejscowości w podziale na dni tygodnia

Lp.	Do	Robocze	Soboty	Niedziele
1	Pakosławice	26	8	8
2	Hanuszów, Strobice	23	8	8
3	Sidzina	21	8	8
4	Otmuchów	19	3	0
5	Głuchołazy, Podkamień, Przełęk, Głębinów, Wójcice	18	3	0
6	Malerzowice Wielkie	17	8	8
7	Paczków, Frydrychów, Ścibórz	16	3	0
8	Opole, Niemodlin, Polski Świątów, Nowy Świątów,	14	8	8
9	Wilamowa, Stary Paczków, Korfantów	10	3	0
10	Korfantów	10	0	0
11	Makowice, Skoroszyce, Trzeboszowice, Dziewiętlice, Ujeździec, Unikowice, Rusocin, Piątkowice	6	0	0



Biuro projektu:
48-300 Nysa
ul. Kolejowa 15
tel. 77 4080552

biuro@partnerstwo-nyskie2020.pl
partnerstwo-nyskie2020.pl

Lp.	Do	Robocze	Soboty	Niedziele
12	Kamienica, Goświnowice, Grądy, Goraszowice, Siedlec, Rysiwice, Karłowice, Kamiennik	5	0	0
13	Czarnolas, Gościce, Sławniowice, Mroczkowa, Hajduki Nyskie, Stary Las, Nowy Las, Charbielin, Lasocice, Markowice, Łączki, Biskupów, Burgrabice, Rzymiany	4	0	0
14	Pleśnica, Reńska Wieś, Bielice, Okopy, Łambinowice, Wierzbie, Siestrzechowice, Kwiatków, Buków, Kałków, Łąka, Przydroże, Niwnica, Wierzbięcice, Węża Wieś, Ścinawa, Jegielnica, Ligota Ścinawska, Złotogłowice, Prusinowice, Zurzyce, Wilemowice	3	0	0
15	Chróścina, Grodków, Goworowica, Radzikowice, Nowaki, Biechów, Radowice, Jaszów, Bogdanów, Rogów, Strzegów, Jędrzejów, Wójtowice, Kłodobok, Cieszanowice, Chociebórz, Lipniki, Białowieża, Jasienica Dolna, Drogoszów, Myszowice, Wielkie Łąki, Konradów, Wyszaków, Kubice, Włodary, Rynarcice, Kuropas, Biała Nyska, Wierzbno	2	0	0
16	Rzymkowice, Sarnowice, Jodłów, Piotrowice, Krakówkowice, Mieszno, Ratnowice, Śliwice, Goszowice, Śmiłowice, Włostowa, Kuźnica Ligocka, Borek, Przechód, Nieradowice, Maciejowice, Janowa, Lasowice, Lubiatów, Ligota Wielka	1	0	0

Źródło: Opracowanie własne

PKS Nysa w bardzo niewielkim stopniu zapewnia mieszkańcom transport w soboty i niedziele. W soboty do Głuchołaz wykonywane są jedynie 3 kursy, natomiast w niedziele nie ma w tym kierunku żadnego połączenia. Poza Głuchołazami należy zwrócić jeszcze uwagę na miejscowość Paczków, do której również w soboty wykonywane są 3 kursy, które obsługują jednocześnie miejscowość Wójcice.

**Biuro projektu:**

48-300 Nysa
ul. Kolejowa 15
tel. 77 4080552

biuro@partnerstwo-nyskie2020.pl
partnerstwo-nyskie2020.pl

Rysunek 92 Autobus PKS Nysa

Źródło: Opracowanie własne

Rysunek 93 Fragment aktualnego rozkładu na stronie internetowej PKS Nysa

SŁAWNIOWICE GRANICA przez: GIERAŁCICE III /KOŚCIÓŁ	11:35 D ⁷	14:35 S ⁷	15:35 D ⁷	
SZKLARY I /KOŚCIÓŁ przez: KARŁOWICE WIELKIE	11:05 D ⁷	14:30 S ⁷	15:30 D ⁷	
ŚWIDNICA D.A. przez: DZIERŻONIÓW D.A.	17:40 bP ¹⁰			
WARSZAWA DW. ZACHODNI przez: OPOLE D.A.	22:30 anP ⁷			
WROCŁAW D.A. / UL. SUCHA przez: GRODKÓW UL. WARSZAWSKA /P.DW.	06:25 DnV ⁶	07:15 dv ⁶	08:45 dv ⁶	09:05 Enev ⁶
	13:45 dv ⁶	16:45 S7dne ⁶	16:45 S67#v ⁵	17:45 7#dv ⁶
	19:50 bnV ⁶			
ZAKOPANE D.A. przez: BIELSKO BIAŁA D.A.	09:45 bP ¹⁰			
ZAKOPANE D.A. przez: OPOLE D.A.	08:15 dkP ¹⁰			

I - nie kursuje 1.V, 4.VI, 11.XI
- nie kursuje od 01.07 do 31.08, w Wielką Sobotę oraz w dniach 24 i 31.XII
5-1 - kursuje od piątku do poniedziałku
7 - kursuje w niedziele
57 - kursuje w piątki i niedziele
567 - kursuje w piątki, soboty i niedziele
D - kursuje od poniedziałku do piątku oprócz świąt
E - kursuje od poniedziałku do soboty oprócz świąt
M - pierwszeństwo przejazdu dla posiadaczy biletów miesięcznych
P - kurs pospieszny
S - kursje w dni nauki szkolnej
V - kurs przyspieszony
a - nie kursuje w pierwszy dzień Świąt Wielkanocnych oraz w dniu 25.XII
b - nie kursuje w dniu 1.I, w pierwszy dzień Świąt Wielkanocnych i w dniu 25.XII
d - nie kursuje w dniu 1.I, w pierwszy i drugi dzień Świąt Wielkanocnych oraz w dniach 25 i 26.XII
e - nie kursuje w okresie ferii letnich
int - Kurs międzynarodowy - sprzedaż biletów: PKS Travel
k - nie kursuje 24 i 31 grudnia, w Wielki Piątek oraz w Wielką Sobotę
m - nie kursuje 24 i 31 grudnia
n - nie kursuje w Wielką Sobotę oraz w dniach 24 i 31.XII
p - nie kursuje w 27 grudnia, 2 stycznia, w Wielką Sobotę oraz w wtorek po Wielkanocy
u - nie kursuje 2.V w piątek po Bożym Ciele oraz w dzień roboczy pomiędzy dniami wolnymi

Źródło: <http://www.pksnysa.pl>



Biuro projektu:

48-300 Nysa

ul. Kolejowa 15

tel. 77 4080552

biuro@partnerstwo-nyskie2020.pl

partnerstwo-nyskie2020.pl

Strona internetowa PKS Nysa nie jest ani zbyt przejrzysta, ani przyjazna dla potencjalnych pasażerów. Jej struktura utrudnia dotarcie do konkretnych informacji, mimo że są one zamieszczone w witrynie. Strona PKS Nysa zawiera wszystkie przydatne informacje takie jak dane kontaktowe, wykaz połączeń, wykaz ulg ustawowych, wzory dokumentów uprawniających do ulg, cenniki, schematy tras oraz przebieg tras poszczególnych linii. Rozkład jest przedstawiony w miarę przejrzystość, jednak oznaczenia znajdujące się przy konkretnych kursach, a także ich wyjaśnienie w legendzie sprawiają wrażenie chaotycznych i mało estetycznych. Dla przeciętnego użytkownika, trudnym może okazać się rozstrzygnięcie, które autobusy na pewno kursują w soboty lub niedziele. Poszukiwanie takiej informacji może też zająć więcej czasu niż powinno. Cennik biletów jest przedstawiony przy każdym kursie, co jest atutem, jednak taryfowy cennik powinien zostać zamieszczony w osobnej zakładce, gdyż umieszczenie go w zakładce „Ogłoszenia” nie jest zbyt intuicyjne dla pasażera.

5.2 MZK Nysa

Miejski Zakład Komunikacji w Nysie spółka z ograniczoną odpowiedzialnością zapewnia transport na terenie miasta Nysa w ramach 12 linii autobusowych.

Najwięcej kursów w dni robocze na wydłużonych liniach, wykonywanych jest pomiędzy Iławą a Aleją Wojska Polskiego (linia E1, 7 kursów dziennie). 4 kursy wykonywane są na wydłużonej linii B1, pomiędzy Kępnicą a Złotogłowicami, która kursuje również w soboty (8 kursów) oraz niedziele (5 kursów).

W dni robocze 3 kursy na wydłużonej trasie realizowane są przez następujące linie:

- A1: Domaszkowice Pętla – Głębinów Pętla
- A2: Kubice Pętla – Jędrzychów Sklep
- B3: Kępnica – Regulice

Najmniej kursów (1 w dni robocze) pomiędzy najbardziej odległymi punktami danej trasy wykonywanych jest na liniach:

- C2: Kubice – Goświnowice
- D1: Ujejskiego Szkoła – Nowowiejska Pętla
- D2: Jeziorna Domat – Nowowiejska Pętla
- E2: Jarnołów – Aleja Wojska Polskiego

**Biuro projektu:**

48-300 Nysa
ul. Kolejowa 15
tel. 77 4080552

biuro@partnerstwo-nyskie2020.pl
partnerstwo-nyskie2020.pl

Tabela 14 Liczba kursów danej linii pomiędzy krańcowymi przystankami (linia wydłużona)

Nazwa linii	Z	Do	Dzień roboczy	Sobota	Niedziela
A1	Domaszkowice Pętla	Głębinów Pętla	3	0	0
A2	Kubice Pętla	Jędrzychów Sklep	3	0	0
B1	Kępnica Pętla	Złotogłowice Pętla	4	8	5
B2	Przełęk POM (Kępnica)	Kaczkowskiego (Złotogłowice Pętla)	2	0	0
B3	Kępnica	Regulice	3	0	0
B4	Regulice	Przełęk POM (przez Kolejową)	2	0	0
C1	Lipowa Pętla	Goświnowice Pętla	2	0	0
C1	Lipowa 2	Otmuchów	5	0	0
C2	Piłsudskiego Zajezdnia	Otmuchów	3	0	0
C2	Kubice Pętla	Goświnowice Pętla	1	0	0
D1	Ujejskiego Szkoła	Nowowiejska Pętla	1	0	0
D2	Jeziorna Domat	Nowowiejska Pętla	1	0	0
E1	Iława	Aleja Wojska Polskiego	7	0	0
E2	Jarnołów	Aleja Wojska Polskiego	1	0	0

Źródło: Opracowanie własne

Tabela 15 Wykaz skróconych linii MZK Nysa

Nazwa linii	Z	Do	Dzień roboczy	Sobota	Niedziela
A1	Piłsudskiego Opex	Otmuchowska	30	10	3
A2	Piłsudskiego Opex	Jędrzychów Sklep	11	0	0
B1	Piłsudskiego Opex	Grodkowska	19	10	6
B2	Piłsudskiego Opex	Cmentarz Złotogłowicka	4 (+2 do Grodkowskiej)	7	5

Strona 148 z 347



MINISTERSTWO
INFRASTRUKTURY
I ROZWOJU





Biuro projektu:
48-300 Nysa
ul. Kolejowa 15
tel. 77 4080552

biuro@partnerstwo-nyskie2020.pl
partnerstwo-nyskie2020.pl

Nazwa linii	Z	Do	Dzień roboczy	Sobota	Niedziela
B3	Piłsudskiego Opex	Regulice	7	0	0
B4	Grodzkowicka Koszary	Przełęk POM	5	0	0
C1	Piłsudskiego Polmo	Goświnowice Pętla	12	9	6
C2	Piłsudskiego Opex	Jędrzychów (część skręca do Sękowic, część do Goświnowic)	11	11	6
D1	Piłsudskiego Przychodnia	Nowowiejska Pętla	13	0	0
D2	Mickiewicza Sienk.	Nowowiejska Pętla	12	0	0
E1	Koperniki Pętla	Aleja Wojska Polskiego Pętla	9 (+2 do zajezdni Piłsudskiego)	0	0
E2	Iława Pętla	Aleja Wojska Polskiego	10	5	3

Źródło: Opracowanie własne

Rysunek 94 Autobus MZK Nysa



Źródło: Opracowanie własne



Biuro projektu:

48-300 Nysa
ul. Kolejowa 15
tel. 77 4080552

biuro@partnerstwo-nyskie2020.pl
partnerstwo-nyskie2020.pl

Rysunek 95 Autobus MZK Nysa



Źródło: Opracowanie własne

5.3 Arriva sp. z o.o. oddział w Prudniku

Arriva spółka z ograniczoną odpowiedzialnością posiada swój oddział w Prudniku, skąd zapewnia dojazd bezpośredni do 25 miejscowości, przy użyciu 50 różnych tras.

Najwięcej bezpośrednich kursów w dni robocze wykonywanych jest do miejscowości Głuchołazy (w ciągu dnia 24 kursy z Prudnika). Duża liczba kursów wykonywana jest również w weekendy – w soboty z dworca w Prudniku odjeżdża 15 busów, natomiast w niedziele – 10. Na drugim miejscu pod względem ilości kursów bezpośrednich, wykonywanych przez omawianego przewoźnika są kursy do Opola. Różnymi trasami w dni robocze wykonywanych jest w tym kierunku 18 kursów, natomiast w soboty i niedziele – 8 przejazdów.

Do miejscowości Biała wykonywanych jest łącznie 17 kursów dziennie od poniedziałku do piątku, a po 8 kursów w soboty i niedziele.

Arriva w dobrym stopniu zapewnia przejazdy do miejscowości Głogówek (13 kursów w dni robocze, 0 w weekendy).



Biuro projektu:
48-300 Nysa
ul. Kolejowa 15
tel. 77 4080552

biuro@partnerstwo-nyskie2020.pl
partnerstwo-nyskie2020.pl

Do Nysy w dni robocze wykonywanych jest 11 kursów, w soboty 4, a w niedziele 5.

Najmniej bezpośrednich kursów (1 w ciągu dnia) wykonywanych jest do Chrzelic, Jegielnicy, Józefowa, Krapkowic i Przechodu.

Szczegółowy spis bezpośrednich kursów do poszczególnych miejscowości, wykonywanych przez spółkę Arriva przedstawia poniższa tabela.

Tabela 16 Spis bezpośrednich kursów wykonywanych przez Arriva sp. z o.o.

Lp.	Z	Do	Dzień roboczy	Sobota	Niedziela
1	Prudnik D.A.	Biała	10	8	8
2	Prudnik D.A.	Biała przez Śmicz	6	0	0
3	Prudnik D.A.	Biała przez Olbrachcice	1	0	0
4	Prudnik D.A.	Chrzelice przez Górka Prudnicka	1	0	0
5	Prudnik D.A.	Dębowiec	2	0	0
6	Prudnik D.A.	Głogówek przez Nasiona, Nowy Browiniec	2	0	0
7	Prudnik D.A.	Głogówek przez Lubrza, Raclawice Śląskie, Dzierżysławice	1	0	0
8	Prudnik D.A.	Głogówek przez Biała, Solec, Zawada	2	0	0
9	Prudnik D.A.	Głogówek przez Biała, Solec, Wilków, Błazejowice Dolne	7	0	0
10	Prudnik D.A.	Głogówek przez Biała, Solec, Żabnik, Błazejowice Dolne	1	0	0
11	Prudnik D.A.	Głuchołazy	0	2	1
12	Prudnik D.A.	Głuchołazy przez Wierzbiec	8	6	2
13	Prudnik D.A.	Głuchołazy przez Pokrzywna	16	7	7
14	Prudnik D.A.	Jegielnica przez Ścinawa Mała	1	0	0
15	Prudnik D.A.	Józefów przez Śmicz	1	0	0
16	Prudnik D.A.	Korfantów przez Ścinawa Mała, Rączka	1	0	0
17	Prudnik D.A.	Korfantów przez Ligota Bialska, Puszczyzna	4	0	0

**Biuro projektu:**48-300 Nysa
ul. Kolejowa 15
tel. 77 4080552biuro@partnerstwo-nyskie2020.pl
partnerstwo-nyskie2020.pl

Lp.	Z	Do	Dzień roboczy	Sobota	Niedziela
18	Prudnik D.A.	Krapkowice przez Krobusz, Moszna, Dobra	1	0	0
19	Prudnik D.A.	Krzyżkowice przez Jasiona, Skrzypiec	4	0	0
20	Prudnik D.A.	Krzyżkowice przez Lubrza, Skrzypiec	1	0	0
21	Prudnik D.A.	Mieszkowice przez Szybowice	2	0	0
22	Prudnik D.A.	Moszczanka	1	0	0
23	Prudnik D.A.	Niemodlin przez Ścinawa Mała, Rączka, Korfantów	1	0	0
24	Prudnik D.A.	Niemodlin przez Ligota Bialska, Puszcza, Korfantów, Rzymkowice	1	0	0
25	Prudnik D.A.	Nowy Browiniec przez Jasiona	4	0	0
26	Prudnik D.A.	Nowy Browiniec przez Jasiona, Skrzypiec, Krzyżkowice	1	0	0
27	Prudnik D.A.	Nysa przez Głuchołazy	0	1	2
28	Prudnik D.A.	Nysa przez Lipowa	3	0	0
29	Prudnik D.A.	Nysa przez Rudziczka	1	0	0
30	Prudnik D.A.	Nysa przez Wierzbiec, Głuchołazy	2	2	2
31	Prudnik D.A.	Nysa przez Rudziczka, Węża	5	1	1
32	Prudnik D.A.	Oława przez Wierzbiec, Głuchołazy, Nysa, Grodków	2	2	2
33	Prudnik D.A.	Opole przez Dębina	9	5	5
34	Prudnik D.A.	Opole przez Górka Prudnicka	5	3	3
35	Prudnik D.A.	Opole przez Moszna, Raclawiczki	2	0	0
36	Prudnik D.A.	Opole przez Moszna, Ścigów, Prószków	1	0	0
37	Prudnik D.A.	Opole przez Ligota Bialska, Otoki, Grabina, Łącznik	1	0	0
38	Prudnik D.A.	Podlesie przez Pokrzywna	2	0	0
39	Prudnik D.A.	Przechód przez Prężynka, Grabina, Pogórze	1	0	0



Biuro projektu:

48-300 Nysa
ul. Kolejowa 15
tel. 77 4080552

biuro@partnerstwo-nyskie2020.pl
partnerstwo-nyskie2020.pl

Lp.	Z	Do	Dzień roboczy	Sobota	Niedziela
40	Prudnik D.A.	Radostynia przez Prężynka	1	0	0
41	Prudnik D.A.	Radostynia przez Olbrachcice, Ligota Bialska	1	0	0
42	Prudnik D.A.	Rudziczka	6	1	1
43	Prudnik D.A.	Rudziczka przez Szybowice	4	0	0
44	Prudnik D.A.	Ścinawa Mała	6	0	0
45	Prudnik D.A.	Trzebina	6	0	0
46	Prudnik D.A.	Wrocław przez Głuchołazy, Nysa, Grodków	0	1	2
47	Prudnik D.A.	Wrocław przez Rudziczka, Nysa, Grodków	1	0	0
48	Prudnik D.A.	Wrocław przez Wierzbiec, Głuchołazy, Nysa, Grodków, Oława	2	2	2

Źródło: Opracowanie własne

Poniższa tabela przedstawia zaś wyszczególnienie połączeń (zarówno bezpośrednich, jak i pośrednich) z Prudnika do wybranych miejscowości. Jak widać z danych przedstawionych w tabeli – najlepsze połączenie istnieje pomiędzy miejscowością Prudnik, a:

- Białą (45 połączeń),
- Lubrzą (36 połączeń) oraz
- Głuchołazami (26 połączeń).

Stosunkowo dużo pojazdów odjeżdża również do:

- Moszczanki (19 połączeń),
- Opoła, Pokrzywny, Prószkowa i Rudziczki (18 połączeń),
- Chrzelic, Łącznika i Radostyni (16 połączeń),
- Głogówka (15 połączeń).

Najmniej połączeń – tylko 1 w ciągu dnia – realizowanych jest z Prudnika do: Dobrej, Dzierżysławic, Jegielnicy, Józefowa, Krapkowic, Raławic Śląskich, Rączki i Żabnika.

**Biuro projektu:**

48-300 Nysa
ul. Kolejowa 15
tel. 77 4080552

biuro@partnerstwo-nyskie2020.pl
partnerstwo-nyskie2020.pl

Tabela 17 Liczba połączeń wykonywanych codziennie z Prudnika do wybranych miejscowości (połączenia pośrednie i bezpośrednie)

Do:	Liczba połączeń
Biała	45
Lubrza	36
Głuchołazy	26
Moszczanka	19
Opole	18
Pokrzywna	18
Prószków	18
Rudziczka	18
Chrzelice	16
Łącznik	16
Radostynia	16
Głogówek	15
Krobusz	14
Dębina	13
Ligota Bialska	13
Nysa	11
Błazejowice Dolne	10
Solec	10
Skrzypiec	9
Jasiona	8
Pogórze	8
Wierzbiec	8



Biuro projektu:

48-300 Nysa

ul. Kolejowa 15

tel. 77 4080552

biuro@partnerstwo-nyskie2020.pl

partnerstwo-nyskie2020.pl

Do:	Liczba połączeń
Ścinawa Mała	7
Śmicz	7
Wilków	7
Górka Prudnicka	6
Grabina	6
Mieszkowice	6
Otoki	6
Szybowice	6
Trzebina	6
Węza	6
Korfantów	5
Krzyżkowice	5
Nowy Browiniec	5
Moszna	4
Puszyna	4
Grodków	3
Lipowa	3
Przechód	3
Raławiczki	3
Wrocław	3
Zawada	3
Dębowiec	2
Niemodlin	2

**Biuro projektu:**

48-300 Nysa
ul. Kolejowa 15
tel. 77 4080552

biuro@partnerstwo-nyskie2020.pl
partnerstwo-nyskie2020.pl

Do:	Liczba połączeń
Olbrachcice	2
Oława	2
Podlesie	2
Prężynka	2
Dobra	1
Dzierżysławice	1
Jegielnica	1
Józefów	1
Krapkowice	1
Raławice Śląskie	1
Rączka	1
Żabnik	1

Źródło: Opracowanie własne



Rysunek 96 Autobus Arriva sp. z o.o.



Źródło: Opracowanie własne

Biuro projektu:

48-300 Nysa

ul. Kolejowa 15

tel. 77 4080552

biuro@partnerstwo-nyskie2020.pl

partnerstwo-nyskie2020.pl

Rysunek 97 Autobus Arriva sp. z o.o.



Źródło: Opracowanie własne



Biuro projektu:

48-300 Nysa
ul. Kolejowa 15
tel. 77 4080552

biuro@partnerstwo-nyskie2020.pl
partnerstwo-nyskie2020.pl

Jeśli chodzi o stronę internetową przewoźnika, to w przypadku spółki Arriva znacznie łatwiej jest rozstrzygnąć, czy dana linia kursuje w soboty i niedziele, czy też nie. Problemem może być znalezienie ogólnego cennika, jednak pojawia się on w wyszukiwarce połączeń.

5.4 PKS Głubczyce

Przedsiębiorstwo Komunikacji Samochodowej w Głubczycach Sp. z o.o. obsługuje ponad 300 połączeń autobusowych, zarówno na terenie powiatu głubczyckiego, powiatów z nim sąsiadujących, jak również kilku wybranych większych miast Polski.

PKS Głubczyce zapewnia pasażerom dojazd do następujących miejscowości:

- część południowa: Bogdanowice, Włodzienin, Lewice, Dzbańce, Bliszczycy, Michałkowice, Branice, Wysoka, Boboluszki, Uciechowice, Wiechowice, Dzierżkowice, Pilszcz;
- część północna: Zawiszyce, Lisięcice, Szonów, Tomice, Kazimierz, Głogówek, Raławice Śl., Lwoviany;
- część zachodnia: Gołuszowice, Równe, Dobieszów, Pielgrzymów, Mokre, Pietrowice, Radynia, Chomiąża, Lenarcice, Opawica;
- część wschodnia: Grobniki, Debrzyce, Widok, Dziećmarów;
- część północna: Nowe Sady, Milice, Jakubowice, Grudynia;
- część południowo-wschodnia: Baborów, Kietrz, Dzierżysław, Lubotyń, Rogożany, Nowa Cerekwia;
- część południowo-zachodnia: Zopowy, Zubrzyce, Zalesie, Braciszów, Ciermięciece.

Miasta znajdujące się na terenie innych województw, do których PKS Głubczyce Sp. z o.o. zapewnia transport to: Racibórz, Oława oraz Wrocław.

Najwięcej połączeń komunikacji odbywa się codziennie pomiędzy miejscowościami: Baborów – Głubczyce (przez Sulków): 9 połączeń, Baborów Rynek – Racibórz: 7 połączeń, Głubczyce – Racibórz (przez Sulków): 7 połączeń, Głubczyce – Opole (przez Lisięcice): 9 połączeń.

Nie najgorsze połączenia komunikacyjne występują pomiędzy miejscowościami: Głubczyce – Branice (na tej trasie codziennie kuruje 5 linii autobusowych, z czego 2 przez Dzbańce, 2 przez Lewice, a jedna przez Kietrz). Całkiem dobre połączenie komunikacyjne (11 połączeń) występuje pomiędzy miejscowościami Głubczyce i Kietrz z dostępnymi wariantami trasy: przez Boguchwałów (3 połączenia), przez Nasiedle (1 połączenie), przez



Biuro projektu:

48-300 Nysa

ul. Kolejowa 15

tel. 77 4080552

biuro@partnerstwo-nyskie2020.pl

partnerstwo-nyskie2020.pl

Grobniki/Baborów (2 połączenia) oraz przez Wojnowice (4 połączenia). Dobre stosunkowo częste przejazdy odbywają się również na następujących trasach: z Branice do miejscowości Głubczyce przez Lewice – 7 połączeń komunikacyjnych dziennie, z miejscowości Kietrz do miasta Racibórz również 7 połączeń komunikacyjnych (nie wykonuje ich PKS Głubczyce, przewoźnik ten w dni robocze obsługuje tylko jeden kurs na trasie Branice – Racibórz przez Kietrz). Ponadto kilka połączeń komunikacyjnych dziennie występuje pomiędzy miejscowościami Głubczyce i Opawica (przez Zopowy oraz Równe), gdzie komunikacja funkcjonuje z częstotliwością 5 kursów dziennie. Z miejscowości Branice do miejscowości Kietrz odbywają się codziennie 4 przejazdy.

Z Głubczyc pasażerowie komunikacji miejskiej mogą dostać się codziennie do następujących miejscowości: Branice, Debrzyca, Kędzierzyn-Koźle (przez Lisięcice), Kietrz (przez Branice, Nasiedle), Krzyżowice (przez Nowe Gołuszowice), Nysa (przez Raławice Śląskie), Opawica (przez Zopowy Osiedle), Ściborzycze Wielkie, Wysoka (przez Branice), Wojnowice Gosp. (przez Nowa Wieś Głubczycka).

Codziennie wykonywane jest jedno połączenie z miejscowości Baborów do Opola (trasa przez Sułków i Lisięcice).

Z Branice zapewnione zostało połączenie z następującymi miejscowościami: Bliszczycze, Głubczyce (przez Bliszczycze, Lewice), Kietrz (przez Ludmierzyce), Opole (zarówno przez Dzbańce, jak i przez Lisięcice) Pilszcz, Wysoka, Dzierżkowice.

Istnieją również połączenia komunikacyjne pomiędzy miastem Kietrz, a miejscowościami: Branice (przez Ściborzycze Wielkie), Dzierżkowice (przez Pilszcz oraz Ściborzycze Wielkie/ Pilszcz), Opole (przez Baborów) oraz Uciechowice (przez Ściborzycze Wielkie).

Tabela 18 Wyszczególnienie połączeń PKS Głubczyce

Lp.	Z	Do	Dzień roboczy	Sobota	Niedziela
1	Głubczyce P.DW.	Bliszczycze	1	0	0
2	Głubczyce P.DW.	Braciszów przez Zopowy	3	0	0
3	Głubczyce P.DW.	Branice przez Bliszczycze	1	0	0
4	Głubczyce P.DW.	Branice przez Dzbańce	3	0	0
5	Głubczyce P.DW.	Branice przez Lewice	3	0	0
6	Głubczyce P.DW.	Debrzyca przez Widok	1	0	0
7	Głubczyce P.DW.	Dzieńmarów przez Grobniki	2	0	0

**Biuro projektu:**48-300 Nysa
ul. Kolejowa 15
tel. 77 4080552biuro@partnerstwo-nyskie2020.pl
partnerstwo-nyskie2020.pl

Lp.	Z	Do	Dzień roboczy	Sobota	Niedziela
8	Głubczyce P.DW.	Dzierżkowice przez Nasiedle	2	0	0
9	Głubczyce P.DW.	Głogówek przez Kietlice	2	0	0
10	Głubczyce P.DW.	Grudynia Mała przez Milice	2	0	0
11	Głubczyce P.DW.	Kędzierzyn-Koźle przez Lisięcice	1	0	0
12	Głubczyce P.DW.	Kietrz przez Boguchwałów	3	0	0
13	Głubczyce P.DW.	Kietrz przez Branice, Nasiedle	1	0	0
14	Głubczyce P.DW.	Kietrz przez Grobniki, Baborów	2	0	0
15	Głubczyce P.DW.	Kietrz przez Wojnowice	4	0	0
16	Głubczyce P.DW.	Krzyżowice przez Nowe Gołuszowice	1	0	0
17	Głubczyce P.DW.	Opawica przez Równe	4	0	0
18	Głubczyce P.DW.	Opawica przez Zopowy Osiedle	1	0	0
19	Głubczyce P.DW.	Opole przez Kietlice	3	2	1
20	Głubczyce P.DW.	Opole przez Lisięcice	11	7	6
21	Głubczyce P.DW.	Pilszcz przez Branice	4	1	1
22	Głubczyce P.DW.	Racibórz przez Sulków	7	4	3
23	Głubczyce P.DW.	Raławice Śląskie przez Sławoszów	3	0	0
24	Głubczyce P.DW.	Ściborzycze Wielkie	1	0	0
25	Głubczyce P.DW.	Wysoka przez Branice	1	0	0
26	Głubczyce P.DW.	Wojnowice Gosp. przez Nowa Wieś Głubczycka	1	0	0
27	Głubczyce P.DW.	Wrocław przez Grodków	2	2	2



Biuro projektu:
48-300 Nysa
ul. Kolejowa 15
tel. 77 4080552

biuro@partnerstwo-nyskie2020.pl
partnerstwo-nyskie2020.pl

Lp.	Z	Do	Dzień roboczy	Sobota	Niedziela
28	Baborów Rynek	Głubczyce przez Dziećmarów, Grobniki	2	0	0
29	Baborów Rynek	Głubczyce przez Sulków	7	4	3
30	Baborów Rynek	Kietrz	2	0	0
31	Baborów Rynek	Opole przez Sulków, Lisięcice	1	0	0
32	Baborów Rynek	Racibórz	7	4	3
33	Branice	Bliszczycze	1	0	0
34	Branice	Głubczyce przez Bliszczycze, Lewice	1	0	0
35	Branice	Głubczyce przez Lewice	7	0	0
36	Branice	Kietrz przez Ludmierzyce	1	0	0
37	Branice	Kietrz przez Nasiedle	3	0	0
38	Branice	Opole przez Dzbańce	1	0	0
39	Branice	Opole przez Lisięcice	1	0	0
40	Branice	Pilszcz przez Dzierżkowice	4	0	0
41	Branice	Racibórz przez Kietrz	2	0	0
42	Kietrz Rynek	Branice przez Nasiedle	3	0	0
43	Kietrz Rynek	Branice przez Ściborzyce Wielkie	1	0	0
44	Kietrz Rynek	Dzierżkowice przez Pilszcz	1	0	0
45	Kietrz Rynek	Dzierżkowice przez Ściborzyce Wielkie, Pilszcz	1	0	0
46	Kietrz Rynek	Głubczyce przez Baborów, Dziećmarów	2	0	0
47	Kietrz Rynek	Głubczyce przez Boguchwałów	3	0	0
48	Kietrz Rynek	Głubczyce przez Wojnowice	4	0	0

**Biuro projektu:**48-300 Nysa
ul. Kolejowa 15
tel. 77 4080552biuro@partnerstwo-nyskie2020.pl
partnerstwo-nyskie2020.pl

Lp.	Z	Do	Dzień roboczy	Sobota	Niedziela
49	Kietrz Rynek	Lubotyń	2	0	0
50	Kietrz Rynek	Opole przez Baborów	1	0	0
51	Kietrz Rynek	Pilszcz	2	0	0
52	Kietrz Rynek	Racibórz przez Żerdziny	2	0	0
53	Kietrz Rynek	Ściborzyce Wielkie	2	0	0
54	Kietrz Rynek	Uciechowice przez Ściborzyce Wielkie	1	0	0

Źródło: Opracowanie własne

W weekendy PKS Głubczyce Sp. z o.o. obsługuje zaledwie kilkadziesiąt kursów, 24 kursy przypadają na soboty, natomiast 19 kursów odbywa się w niedziele (dla porównania autobusy w dni robocze kursują łącznie 135 razy dziennie).

W soboty pasażerowie PKS w Głubczycach Sp. z o.o. mogą przemieszczać się pomiędzy następującymi miejscowościami: Głubczyce - Opole (9 połączeń w soboty), Głubczyce - Racibórz (4 połączenia). Ponadto z Baborowa można w soboty dostać się do Głubczyc (4 połączenia). Zarówno w soboty, jak i w niedziele wykonywane są 2 kursy z Głubczyc do Wrocławia (przez Grodków). W sobotę odbywa się również jeden kurs do Pilszcza przez Branice. W niedziele wykonywanych jest 7 kursów na trasie Głubczyce - Opole, 3 kursy łączą Głubczyce z Raciborzem, a 1 kurs z Pilszczem (przez Branice).



Rysunek 98 Autobus PKS Głubczyce



Źródło: Opracowanie własne

Na stronie PKS Głubczyce nie ma zakładki z cenami biletów, co dla pasażerów może stanowić pewną niedogodność. Legenda przy rozkładzie jazdy sprawia wrażenie chaotycznej, jest trudna do zrozumienia.

Pełna informacja o cenach biletów, stosowanych ulgach, oraz o trasie przejazdu znajduje się na stronie e-podroznik.pl

Biuro projektu:

48-300 Nysa

ul. Kolejowa 15

tel. 77 4080552

biuro@partnerstwo-nyskie2020.pl

partnerstwo-nyskie2020.pl

**Biuro projektu:**

48-300 Nysa
ul. Kolejowa 15
tel. 77 4080552


biuro@partnerstwo-nyskie2020.pl
partnerstwo-nyskie2020.pl


Rysunek 99 Legenda na stronie PKS Głubczyce

Oznaczenia	
+	- kursuje w dni świąteczne /niedziele i święta/
5,7	- kursuje w piątki i niedziele
6	- kursuje w soboty powszednie
a	- nie kursuje w pierwszy dzień Świąt Wielkanocnych i w dniu 25 XII
b	- nie kursuje 1.I, w pierwszy i drugi dzień Świąt Wielkanocnych i w dniu 25 XII
C	- kursuje w soboty, niedziele i święta
D	- kursuje od poniedziałku do piątku oprócz świąt
d	- nie kursuje w dniu 1.I. w pierwszy i drugi dzień Świąt Wielkanocnych oraz w dniach 25 i 26 XII
E	- kursuje od poniedziałku do soboty oprócz świąt
e	- nie kursuje w okresie ferii letnich
H	- kursuje od poniedziałku do piątku w dni wolne od nauki szkolnej w woj. opolskim oprócz świąt
f	- nie kursuje w okresie ferii letnich i zimowych oraz szkolnych przerw świątecznych
m	- nie kursuje 24 i 31.XII
n	- nie kursuje 24.12. ,31.XII i w Wielką Sobotę.
P	- kurs pośpieszny
S	- kursuje w dni nauki szkolnej w woj. opolskim
(S)	- kursuje w dni nauki szkolnej w woj. śląskim
u	- nie kursuje 2.05 i w piątek po św.Bożego Ciała oraz dni robocze między dniami wolnymi
w	- nie kursuje w dzień Bożego Ciała

Źródło: <http://www.pks.glubczyce.pl/>

Rysunek 100 Strona internetowa PKS Głubczyce






Aktualności	Odjazdy
O firmie	
Rozkład jazdy	PKS w Głubczycach Sp. z o.o.
Odjazdy DA Głubczyce	Rozkład ważny od: 29.06.2014
Przyjazdy DA Głubczyce	Głubczyce PDW
Odjazdy Baborów	
Odjazdy Branice	
Odjazdy Kietrz	
Stacja paliw	
Wynajem	
Stacja obsługi i napraw	
Stacja Kontroli Pojazdów	
Myjnia	

Kierunek	Odjazdy			
Bliszczycze	14:15 Su			
Braciszów		12:00 Su	14:15 Su	15:30 Dmu

Źródło: <http://www.pks.glubczyce.pl/>



MINISTERSTWO
INFRASTRUKTURY
I ROZWOJU





Biuro projektu:

48-300 Nysa

ul. Kolejowa 15

tel. 77 4080552

biuro@partnerstwo-nyskie2020.pl

partnerstwo-nyskie2020.pl

5.5 PKS w Brzegu spółka z o.o.

Przedsiębiorstwo Komunikacji Samochodowej w Brzegu zapewnia kursy na terenie powiatu brzeskiego, w tym również gminy Grodków. Z Grodkowa najczęściej par bezpośrednich kursów odjeżdża do stolicy powiatu – miasta Brzeg (10 par kursów w ciągu dnia, 3 kursy w soboty). Przejazdy wykonywane są różnymi trasami. Dużo kursów, bo aż 8 par w każdy dzień roboczy, wykonywanych jest do Wrocławia, (6 przez Oławę, natomiast 2 przez Kolnicę). W weekendy ilość przejazdów na tej trasie również jest całkiem wysoka i wynosi 7 par kursów. Do Prudnika każdego dnia (zarówno w dni robocze, jak i w weekendy) wykonywane są 4 pary kursów. Podobnie rzecz ma się z dojazdem do miejscowości Skoroszyce, do której w dni robocze wykonywane są 4 pary kursów.

Tabela 19 Liczba kursów PKS w Brzegu

Z	Do	Dni robocze	Soboty	Niedziele	Przez
Grodków	Brzeg D.A.	2	0	0	Bąków, Krzyżowice
Grodków	Brzeg D.A.	1	0	0	Bąków, Pępice
Grodków	Brzeg D.A.	0	3	0	Kolnica, Bąków, Bierzów
Grodków	Brzeg D.A.	1	0	0	Kolnica, Krzyżowice
Grodków	Brzeg D.A.	6	0	0	Lipowa
Grodków	Brzeziny	1	0	0	Kopice
Grodków	Głubczyce	2	3	2	Nysa, Prudnik
Grodków	Gracze osiedle	2	0	0	Żelazna
Grodków	Grodków P.DW.	1	0	0	Chróścina Szkoła
Grodków	Grodków P.DW.	1	0	0	Lipowa, Osiek Grodków, Żelazna
Grodków	Grodków P.DW.	2	0	0	Sulisław, Gałązczyce, Wierzbna

**Biuro projektu:**

48-300 Nysa
ul. Kolejowa 15
tel. 77 4080552

biuro@partnerstwo-nyskie2020.pl
partnerstwo-nyskie2020.pl

Z	Do	Dni robocze	Soboty	Niedziele	Przez
Grodków	Grodków P.DW.	1	0	0	Wierzbna, Gałączyce, Sulisław
Grodków	Jaszów	1	0	0	Jędrzejów, Strzegów
Grodków	Jaszów	1	0	0	Starowice Dolne, Strzegów, Kobiela
Grodków	Jaszów	1	0	0	Jędrzejów, Strzegów, Kobiela
Grodków	Jeszkotle	3	0	0	Lubcz
Grodków	Nysa D.A.	1	0	0	Biechów
Grodków	Nysa D.A.	2	1	1	Skoroszyce
Grodków	Prudnik D.A.	4	4	4	Nysa
Grodków	Przeworno	1	0	0	Gałączyce
Grodków	Przylesie	1	0	0	Bąków
Grodków	Skoroszyce	2	0	0	Chróścina
Grodków	Skoroszyce	2	0	0	Kopice
Grodków	Strzelin D.A.	1	0	0	Lubcz, Wawrzyszów
Grodków	Wierzbnik	1	0	0	Lipowa, Osiek Grodków
Grodków	Wrocław D.A.	2	2	2	Kolnica
Grodków	Wrocław D.A.	6	5	5	Oława

Źródło: Opracowanie własne na podstawie rozkładu jazdy PKS w Brzegu

6 Opis istniejącej sieci drogowej wraz z opracowaniem kartograficznym



Biuro projektu:

48-300 Nysa

ul. Kolejowa 15

tel. 77 4080552

biuro@partnerstwo-nyskie2020.pl

partnerstwo-nyskie2020.pl

System drogowy odgrywa najistotniejszą rolę w obsłudze komunikacyjnej mieszkańców miast i gmin Obszaru Funkcjonalnego Partnerstwo Nyskie 2020.

Sieć drogowa obszaru jest dobrze rozwinięta i zapewnia dogodne powiązania z ośrodkami wyższego rzędu (Prudnikiem, Nysą, Kędzierzynom-Koźlem, Opolem), a także z Wrocławiem, Katowicami, Bytomiem i Gliwicami. Wszystkie miejscowości znajdujące się w gminach należących do Partnerstwa również są odpowiednio skomunikowane. Na omawiany system składają się drogi o znaczeniu regionalnym i lokalnym. Są one przypisane do kategorii dróg krajowych, wojewódzkich, powiatowych oraz gminnych.

Na analizowanym obszarze widoczna jest dominacja układów równoleżnikowych. Sytuacja ta powstała w wyniku nałożenia siatki dróg na teren, na którym istniały już ukształtowane historycznie struktury osadnicze i przestrzenne. OF PN 2020 tworzony jest przez 14 gmin, wchodzących w skład trzech powiatów: prudnickiego, głubczyckiego oraz nyskiego, z wyjątkiem gminy Grodków należącej do powiatu brzeskiego.

Sieć drogowa Obszaru Funkcjonalnego Partnerstwo Nyskie 2020 tworzona jest przez ogólnodostępne drogi publiczne, które, ze względu na pełnioną funkcję, dzielą się na następujące kategorie:

- drogi krajowe,
- drogi wojewódzkie,
- drogi powiatowe,
- drogi gminne.

Zarządcami dróg są następujące organy administracji rządowej i samorządowej:

- *drogi krajowe* – Generalna Dyrekcja Dróg Krajowych i Autostrad w Opolu.
- *drogi wojewódzkie* – zarząd województwa poprzez Zarząd Dróg Wojewódzkich w Opolu.
- *drogi powiatowe* – zarządy poszczególnych powiatów poprzez:
 - Starostwo Powiatowe w Prudniku – Wydział Inżynierii i Ochrony Środowiska Powiatu (dotyczy gminy Biała, gminy Lubrza, gminy Prudnik),
 - Starostwo Powiatowe w Głubczycach (dotyczy gminy Branice, gminy



Biuro projektu:

48-300 Nysa
ul. Kolejowa 15
tel. 77 4080552

biuro@partnerstwo-nyskie2020.pl
partnerstwo-nyskie2020.pl

Głubczyce, gminy Kietrz),

- Zarząd Dróg Powiatowych w Nysie (dotyczy gminy Nysa, gminy Głuchołazy, gminy Korfantów, gminy Łambinowice, gminy Otmuchów, gminy Paczków, gminy Skoroszyce),
- Zarząd Dróg Powiatowych w Brzegu (dotyczy gminy Grodków).

– *drogi gminne* – Burmistrzowie lub Wójtowie poszczególnych 14 gmin:

- Burmistrz Nysy,
- Burmistrz Białej,
- Wójt Gminy Branice,
- Burmistrz Głubczyc,
- Burmistrz Głuchołaz,
- Burmistrz Grodkowa,
- Burmistrz Kietrza,
- Burmistrz Korfantowa,
- Wójt Gminy Lubrza,
- Wójt Gminy Łambinowice,
- Burmistrz Otmuchowa,
- Burmistrz Paczkowa,
- Burmistrz Prudnika,
- Wójt Gminy Skoroszyce.

W gestii wyżej wymienionych organów administracyjnych leżą sprawy z zakresu planowania budowy, modernizacji, utrzymania oraz ochrony dróg publicznych.

Układ dróg krajowych

Drogi krajowe umożliwiają krajową lub międzynarodową komunikację kołową pomiędzy dużymi miastami oraz ogólnodostępnymi przejściami granicznymi. Z uwagi na swój przebieg oraz parametry techniczne, drogi te są rekomendowane do ruchu długodystansowego oraz tranzytowego.

Podstawowym elementem szkieletu komunikacyjnego województwa opolskiego jest autostrada A4⁷, która wpisuje się w paneuropejski korytarz

⁷ Autostrada A4 na terenie Polski przebiega od granicy z Niemcami w Jędrzychowicach koło Zgorzelca poprzez Legnicę, Wrocław, Opole, Gliwice, Katowice, Kraków, Tarnów, Dębicę, Rzeszów do przejścia granicznego na Ukrainę Korczowa-Krakowiec.



Biuro projektu:
48-300 Nysa
ul. Kolejowa 15
tel. 77 4080552

biuro@partnerstwo-nyskie2020.pl
partnerstwo-nyskie2020.pl

transportowy. W skali europejskiej korytarz ten jest osią spinającą Europę Zachodnią z Ukrainą. Autostrada ta stanowi bardzo sprawne i atrakcyjne powiązanie regionu z dwoma województwami: dolnośląskim oraz śląskim. Autostrada A4 przebiega przez terytorium gminy Grodków – przechodząca przez gminę jezdni północna autostrady ma długość 1,319 km, a jezdni południowa 10,962 km.

Węzłami, które łączą obszar OF PN 2020 z autostradą, są węzły: „Przylesie” poprzez DW 401 oraz DW 403, „Prądy” poprzez DK 46 oraz DW 435 i „Dąbrówka” poprzez DK 45. W kolejnej części rozdziału pt.: *Syntetyczne zestawienie sieci drogowej obszaru w przekroju terytorialnym* ujęto informacje dotyczące odległości danej gminy od autostrady oraz opisano sposób jej połączenia z A4.

Na obszarze OF PN 2020 drogi krajowe zapewniają powiązania między ważnymi ośrodkami społeczno-gospodarczymi regionu opolskiego (Nysa, Prudnik, Głubczyce, Kędzierzyn-Koźle) oraz regionów sąsiednich.

Jednak istotnym i bardzo ważnym elementem dla powiatu prudnickiego jest brak węzła na autostradę A4 z drogi DW 414 w okolicach Prószkowa.

Z ogólnej sieci dróg krajowych województwa opolskiego naturalnie wyodrębniły się dwa szlaki komunikacyjne obsługujące kierunek wschód-zachód. Pierwszy z nich to tzw. „Szlak Staropolski” (droga krajowa nr 46), który stanowi podstawowe połączenie Obszaru Funkcjonalnego Partnerstwo Nyskie (i samego województwa opolskiego) z Warszawą oraz ze znaczącymi krajowymi aglomeracjami – Częstochową, Kielcami i Lublinem. Łączy on również OF PN 2020 z terenami uzdrowiskowymi i wypoczynkowymi Kotliny Kłodzkiej i Sudetów.

Drugi szlak, tzw. „Szlak Podsudecki” lub „Trasa Podsudecka” (ciąg dróg krajowych nr 40, 41 i częściowo nr 46), jest podstawowym elementem układu drogowego zapewniającego wzajemne powiązania między powiatami południowej Opolszczyzny (Nysa, Prudnik, Głubczyce, Kędzierzyn-Koźle). W systemie komunikacji drogowej województwa opolskiego ciąg ten ma znaczenie regionalne, transgraniczne i międzyregionalne. Trasa stanowi powiązanie 3 regionów południowo-zachodniej Polski – województw dolnośląskiego, opolskiego i śląskiego.

Przez OF PN 2020 przebiega również droga krajowa nr 38. Na całej długości położona jest ona w województwie opolskim. Pełni funkcję transy o znaczeniu regionalnym i stanowi dogodne połączenie wschodniej części województwa. Między innymi łączy Głubczyce z Kędzierzynom-Koźlem oraz Polskę z Republiką Czeską (przez przejście graniczne w Pietrowicach).

Poniżej przedstawiono przebieg dróg krajowych znajdujących się na Obszarze Funkcjonalnym Partnerstwo Nyskie 2020:

- DK 38 relacji Kędzierzyn Koźle – Głubczyce – granica państwa (Pietrowice),



Biuro projektu:
48-300 Nysa
ul. Kolejowa 15
tel. 77 4080552

biuro@partnerstwo-nyskie2020.pl
partnerstwo-nyskie2020.pl

- DK 40 relacji granica państwa (Głuchołazy) – Prudnik – Kędzierzyn Koźle – Ujazd – Pyskowice,
- DK 41 relacji Nysa – Prudnik – Trzebina – granica państwa (Trzebina-Bartultovice),
- DK 46 relacji Kłodzko – Szczekociny (Nysa – Niemodlin – Opole).

Układ dróg wojewódzkich

Zadaniem dróg wojewódzkich jest połączenie dużych miast znajdujących się w danym układzie regionalnym. Zalicza się również do nich drogi o znaczeniu obronnym, które nie zostały sklasyfikowane jako drogi krajowe.

Województwo opolskie posiada dobre powiązania drogowe z województwami ościennymi. Obszar Funkcjonalny Partnerstwo Nyskie 2020 charakteryzuje się dogodnymi połączeniami wewnątrzregionalnymi, które, poza połączeniem ważnych ośrodków miejskich i gminnych, zapewniają odpowiedni poziom skomunikowania z głównymi trasami wyższego rzędu.

Poniżej umieszczono mapę sieci dróg wojewódzkich i krajowych województwa opolskiego, która ma na celu zobrazowanie ich przebiegu na terenie Opolszczyzny.

Można tu zaobserwować znaczną koncentrację dróg krajowych i wojewódzkich na południe od Opola – m.in. w trzech analizowanych powiatach i gminie Grodków. Występowanie w tym obszarze gęstej sieci dróg o dobrych parametrach technicznych jest spowodowane transgranicznym charakterem południowych powiatów województwa opolskiego. Sytuacja ta korzystnie wpływa na komunikację osobową i towarową z Republiką Czeską. Obecny charakter połączeń drogowych jest wypadkową uwarunkowań historycznych oraz przestrzennych.



Rysunek 101 Mapa sieci dróg krajowych i wojewódzkich województwa opolskiego

Biuro projektu:

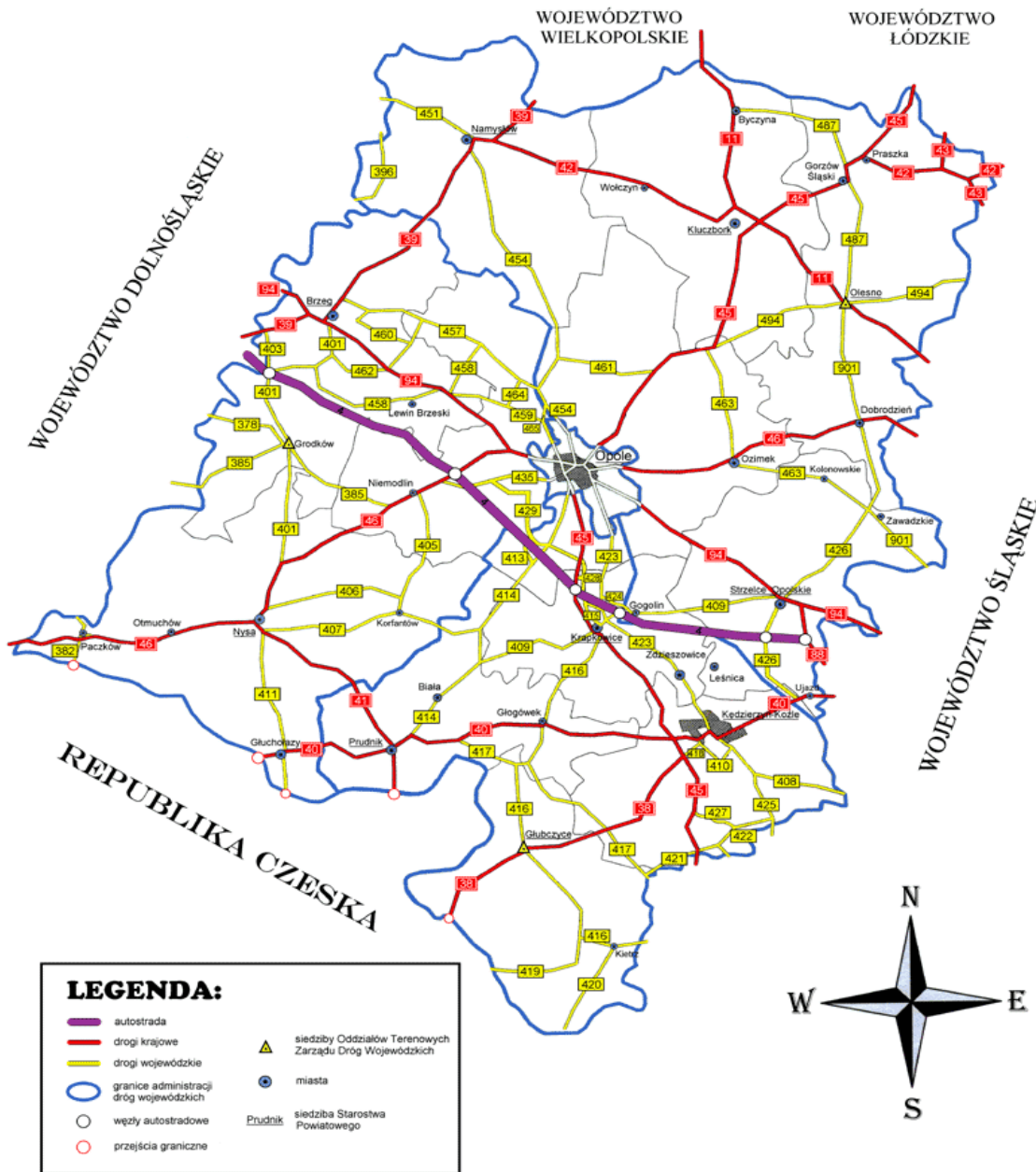
48-300 Nysa

ul. Kolejowa 15

tel. 77 4080552

biuro@partnerstwo-nyskie2020.pl

partnerstwo-nyskie2020.pl



Źródło: Zarząd Dróg Wojewódzkich w Opolu



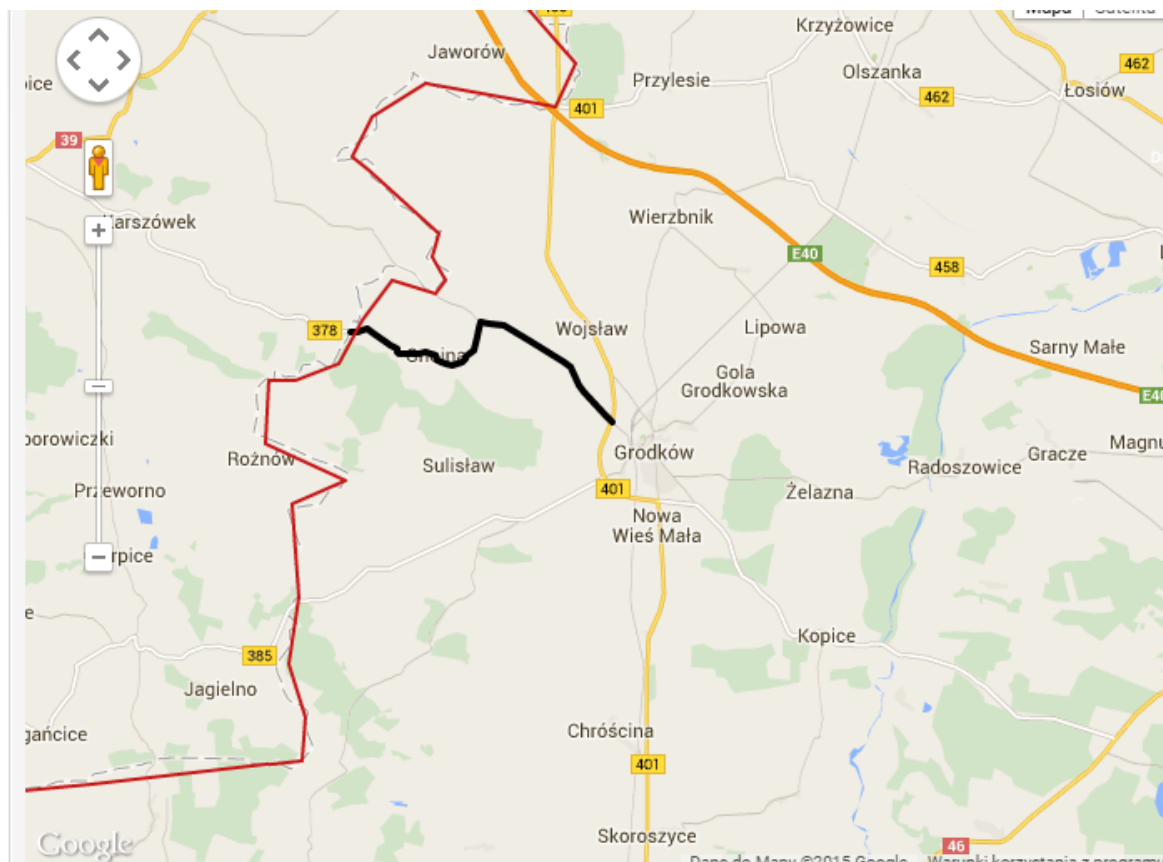
DW 378 przebieg Wolibórz – Łagiewniki – Biedrzychów – Grodków

Na terenie Obszaru Funkcjonalnego Partnerstwo Nyskie 2020 droga przebiega od granicy z województwem dolnośląskim w Biedrzychowie (gmina Strzelin, powiat strzeliński) do Grodkowa (gmina Grodków, powiat brzeski).

Biuro projektu:

48-300 Nysa
ul. Kolejowa 15
tel. 77 4080552

biuro@partnerstwo-nyskie2020.pl
partnerstwo-nyskie2020.pl



Źródło: <http://mapa.zdw.opole.pl/>

DW 382 przebieg Stanowice – Świdnica – Dzierżoniów – Ząbkowice Śl. – Paczków

Na terenie Obszaru Funkcjonalnego Partnerstwo Nyskie 2020 droga DW 382 przebiega przez gminę Paczków (powiat nyski), aż do granicy z Republiką Czeską, gdzie łączy się z czeską drogą krajową nr 60.



Biuro projektu:

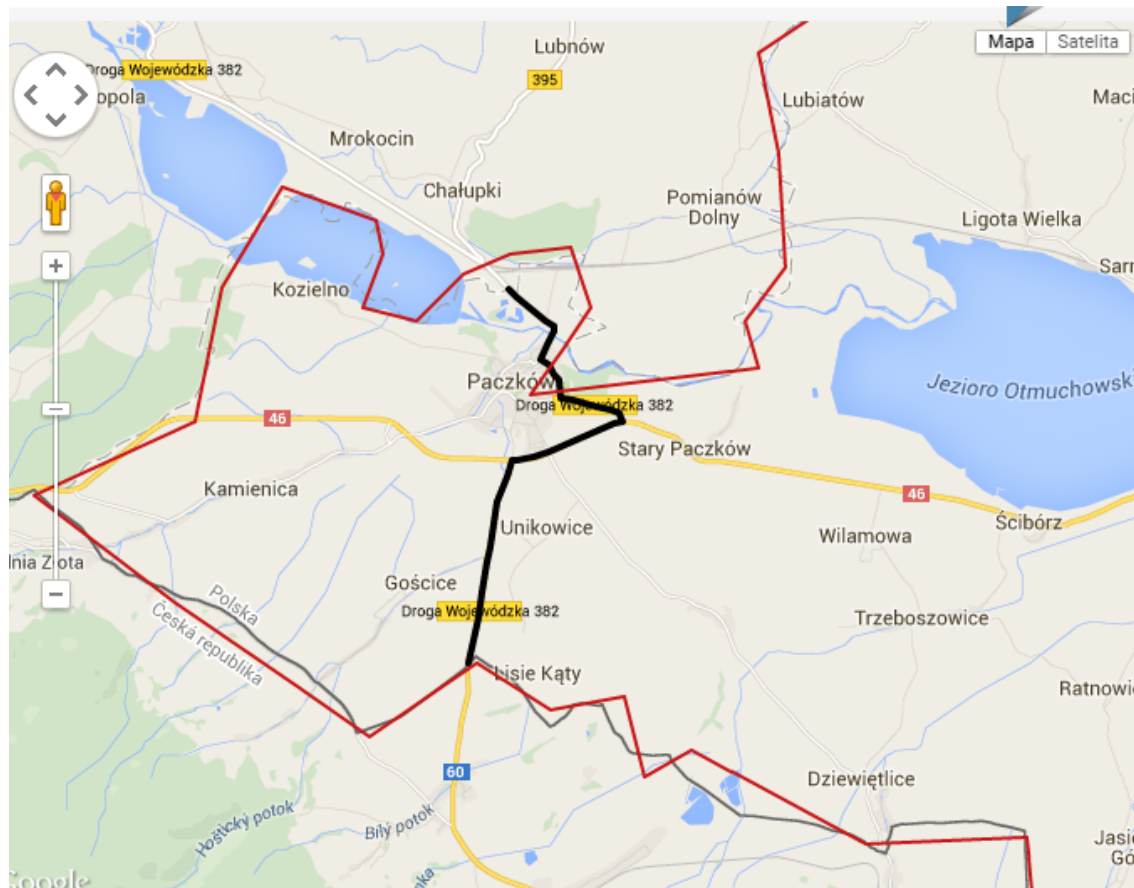
48-300 Nysa

ul. Kolejowa 15

tel. 77 4080552

biuro@partnerstwo-nyskie2020.pl

partnerstwo-nyskie2020.pl



Źródło: <http://mapa.zdw.opole.pl/>

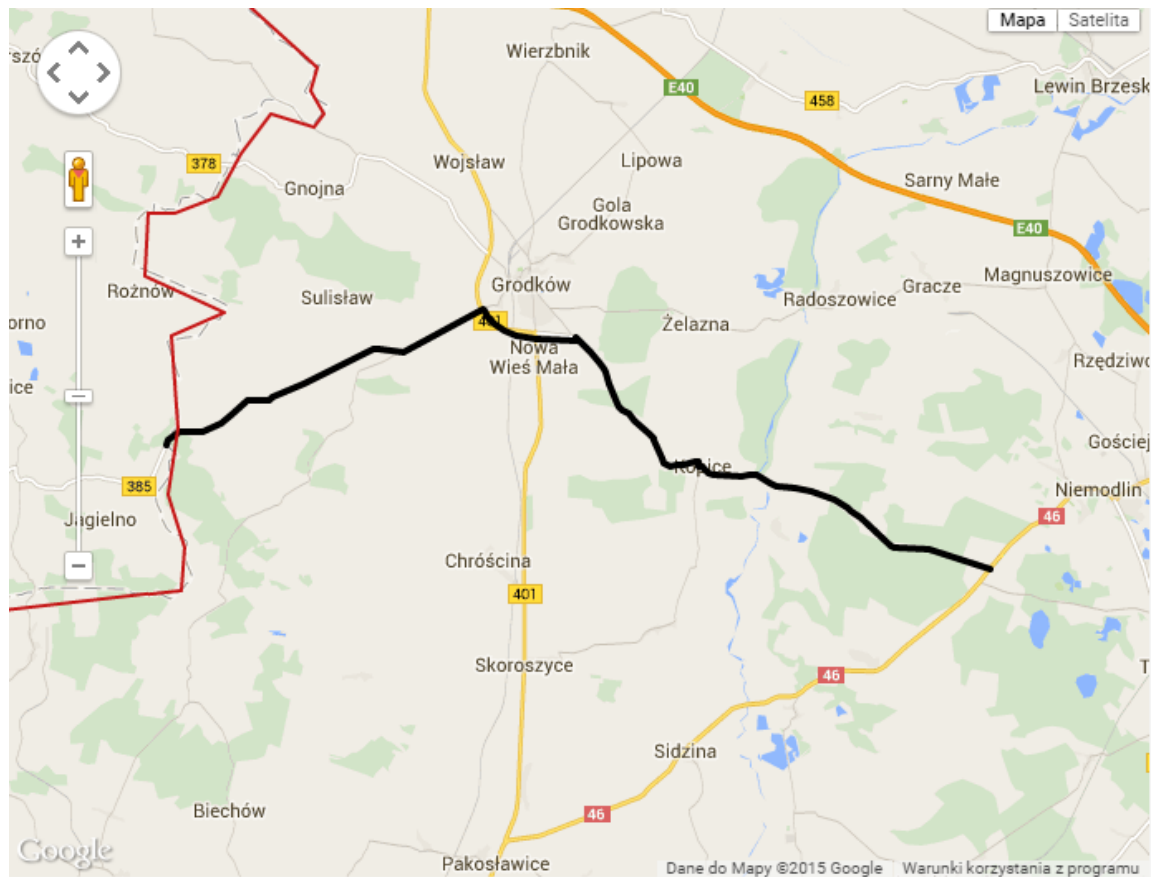


DW 385 przebieg granica Państwa – Tłumaczów – Wolibórz – Ząbkowice Śl. – Ziębice – Grodków – Jaczowice

Na terenie Obszaru Funkcjonalnego Partnerstwo Nyskie 2020 droga przebiega przez gminę Grodków od granicy z województwem dolnośląskim, aż do granicy z gminą Niemodlin (powiat opolski).

Biuro projektu:
48-300 Nysa
ul. Kolejowa 15
tel. 77 4080552

biuro@partnerstwo-nyskie2020.pl
partnerstwo-nyskie2020.pl



Źródło: <http://mapa.zdw.opole.pl/>



DW 401 przebieg Brzeg – Grodków – Pakosławice

Na terenie Obszaru Funkcjonalnego Partnerstwo Nyskie 2020 droga przebiega przez gminę Grodków (powiat brzeski), przez gminę Skoroszyce (powiat nyski), aż do Pakosławic⁸ (gmina Pakosławice, powiat nyski).

Biuro projektu:

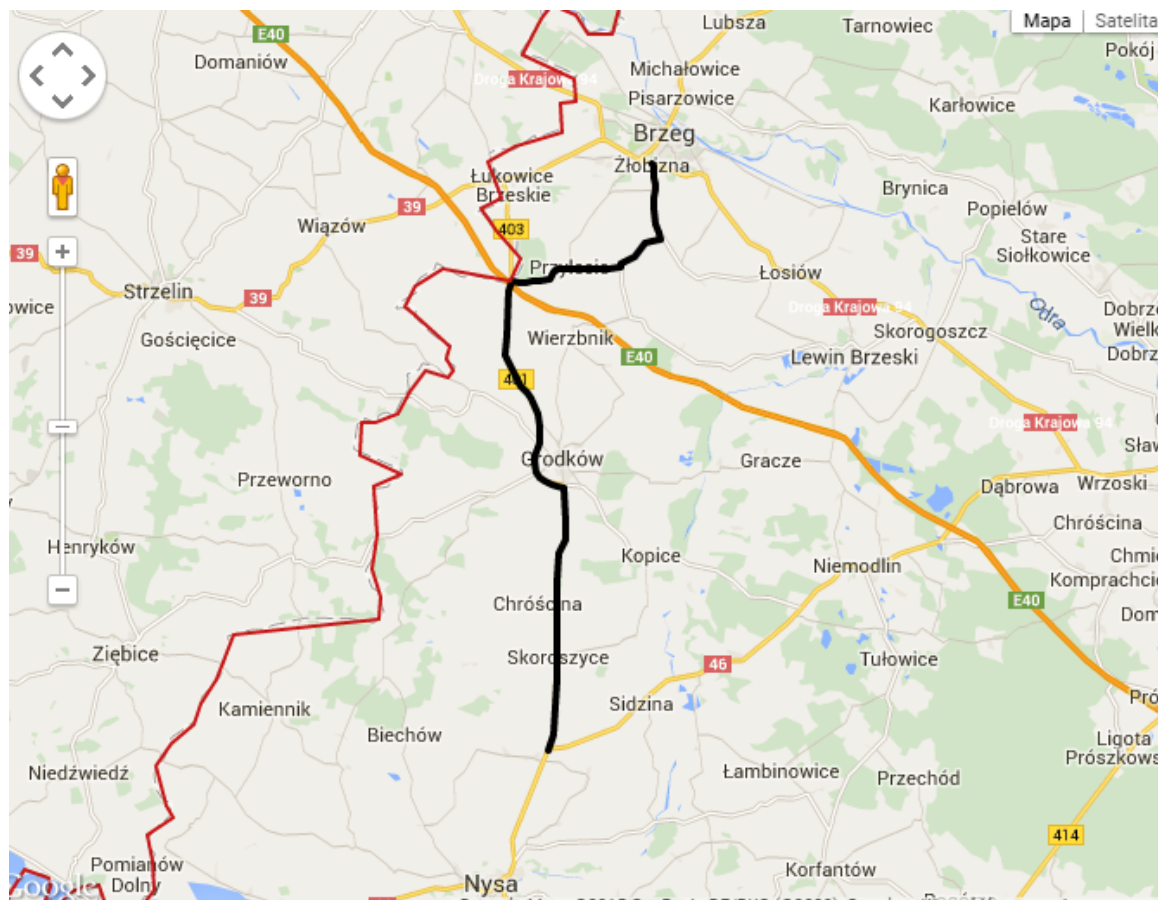
48-300 Nysa

ul. Kolejowa 15

tel. 77 4080552

biuro@partnerstwo-nyskie2020.pl

partnerstwo-nyskie2020.pl



Źródło: <http://mapa.zdw.opole.pl/>

⁸ Gmina Pakosławice nie należy do OF PN 2020.



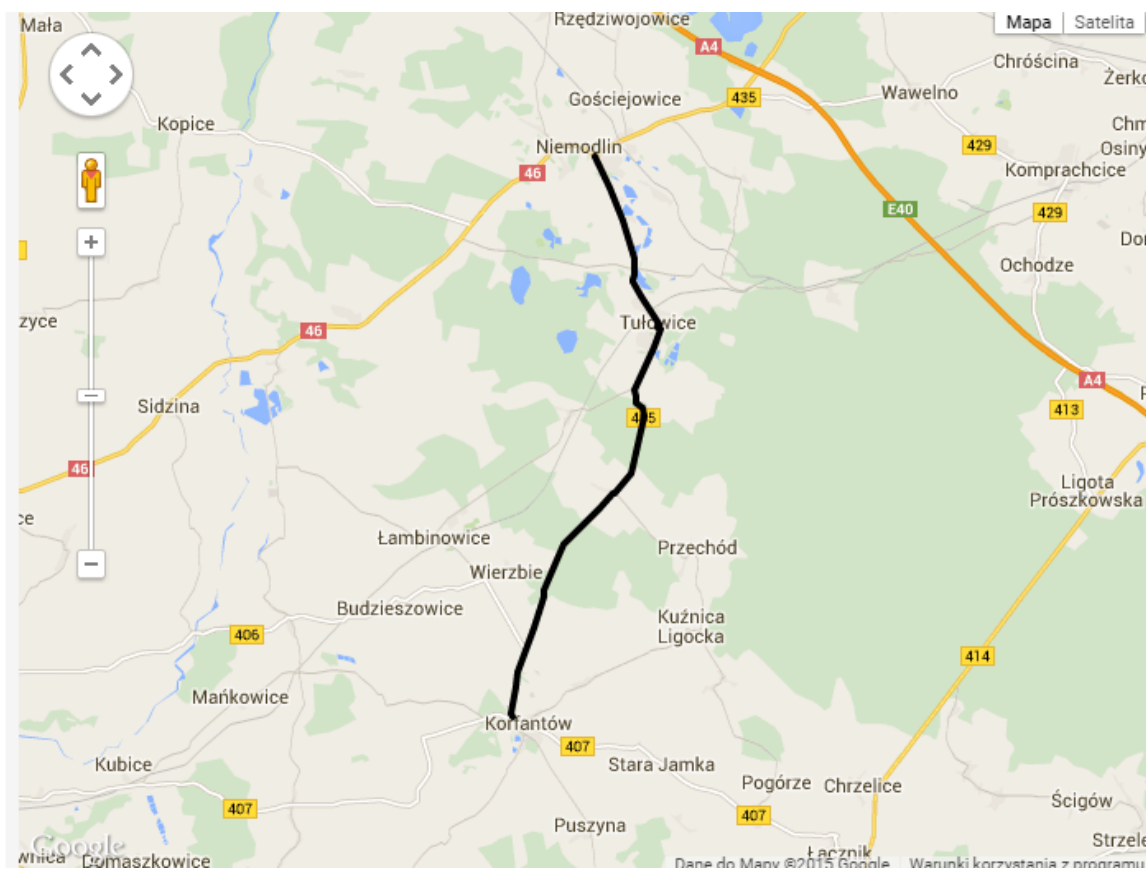
DW 405 przebieg Niemodlin – Korfantów

Na terenie Obszaru Funkcjonalnego Partnerstwo Nyskie 2020 droga przebiega przez gminę Korfantów (powiat nyski) oraz gminę Łambinowice (powiat nyski), przez miejscowość Sowin oraz przez teren miejscowości Wierzbie.

Biuro projektu:

48-300 Nysa
ul. Kolejowa 15
tel. 77 4080552

biuro@partnerstwo-nyskie2020.pl
partnerstwo-nyskie2020.pl



Źródło: <http://mapa.zdw.opole.pl/>



DW 406 przebieg Nysa – Jasienica Dolna – Włostowa

Droga ta w całości biegnie przez teren Obszaru Funkcjonalnego Partnerstwo Nyskie 2020, rozpoczyna swój bieg od Nysy (gmina Nysa, powiat nyski), przez gminę Łambinowice (Jasienica Dolna), aż do Włostowa (gmina Korfantów, powiat nyski).

Biuro projektu:

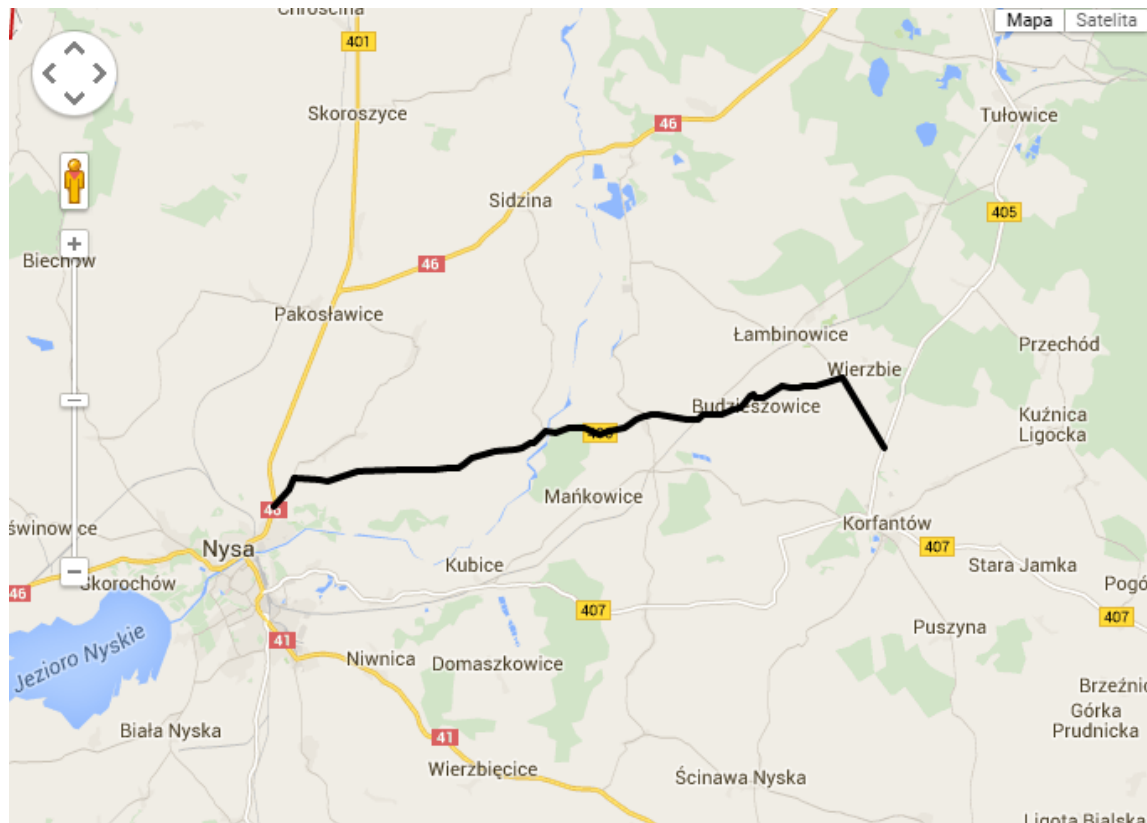
48-300 Nysa

ul. Kolejowa 15

tel. 77 4080552

biuro@partnerstwo-nyskie2020.pl

partnerstwo-nyskie2020.pl



Źródło: <http://mapa.zdw.opole.pl/>



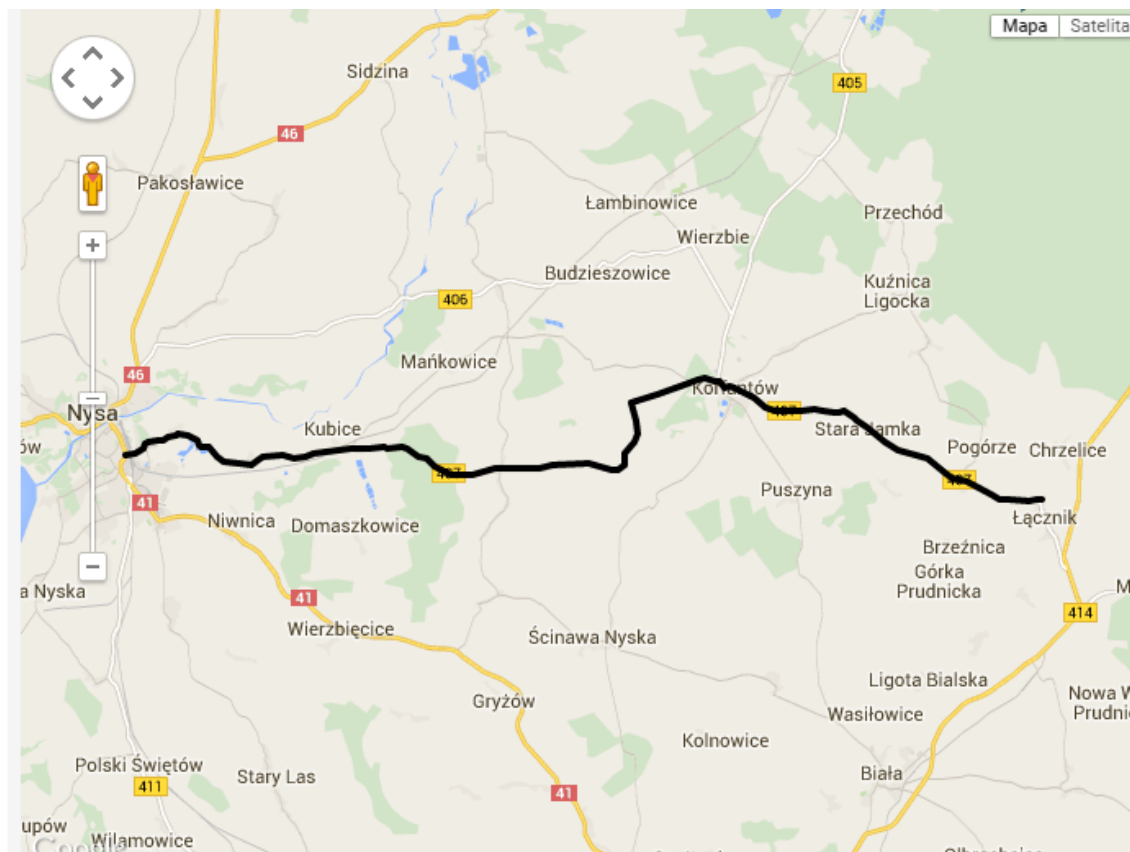
DW 407 przebieg Nysa – Korfantów – Łącznik

Biuro projektu:

48-300 Nysa
ul. Kolejowa 15
tel. 77 4080552

biuro@partnerstwo-nyskie2020.pl
partnerstwo-nyskie2020.pl

Droga ta w całości biegnie przez teren Obszaru Funkcjonalnego Partnerstwo Nyskie 2020, droga rozpoczyna swój bieg od Nysy (gmina Nysa, powiat nyski) następnie biegnie po gruntach należących do gminy Łambinowice, przez gminę Korfantów, aż do Łącznika (gmina Biała, powiat prudnicki).



Źródło: <http://mapa.zdw.opole.pl/>



DW 409 przebieg Dębina – Krapkowice – Strzelce Opolskie

Na terenie Obszaru Funkcjonalnego Partnerstwo Nyskie 2020 droga będzie biegła jedynie przez gminę Biała. Droga rozpoczyna swój bieg w miejscowości Dębina (gmina Biała, powiat prudnicki) i dochodzi aż do granicy z gminą Strzelczyki (powiat krapkowicki). Droga ta łączy południowe powiaty Opolszczyzny ze Strzelcami Opolskimi.

Biuro projektu:

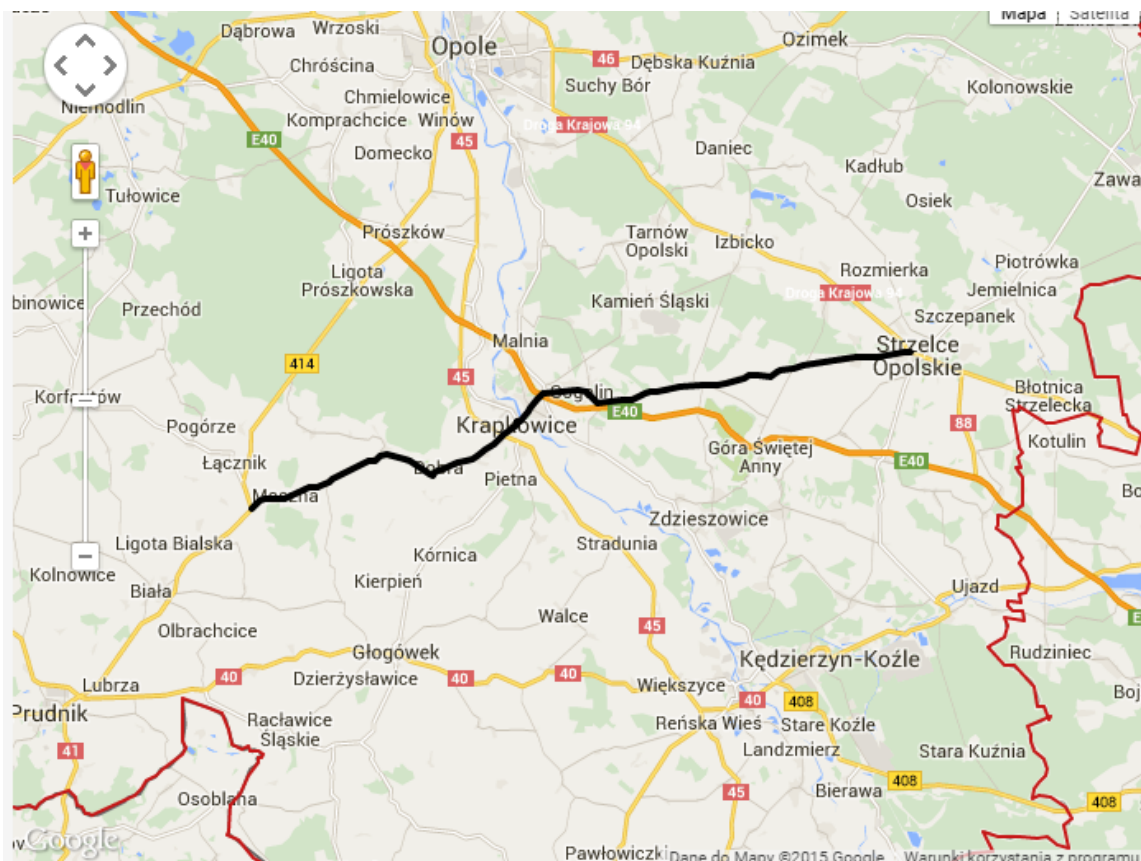
48-300 Nysa

ul. Kolejowa 15

tel. 77 4080552

biuro@partnerstwo-nyskie2020.pl

partnerstwo-nyskie2020.pl



Źródło: <http://mapa.zdw.opole.pl/>



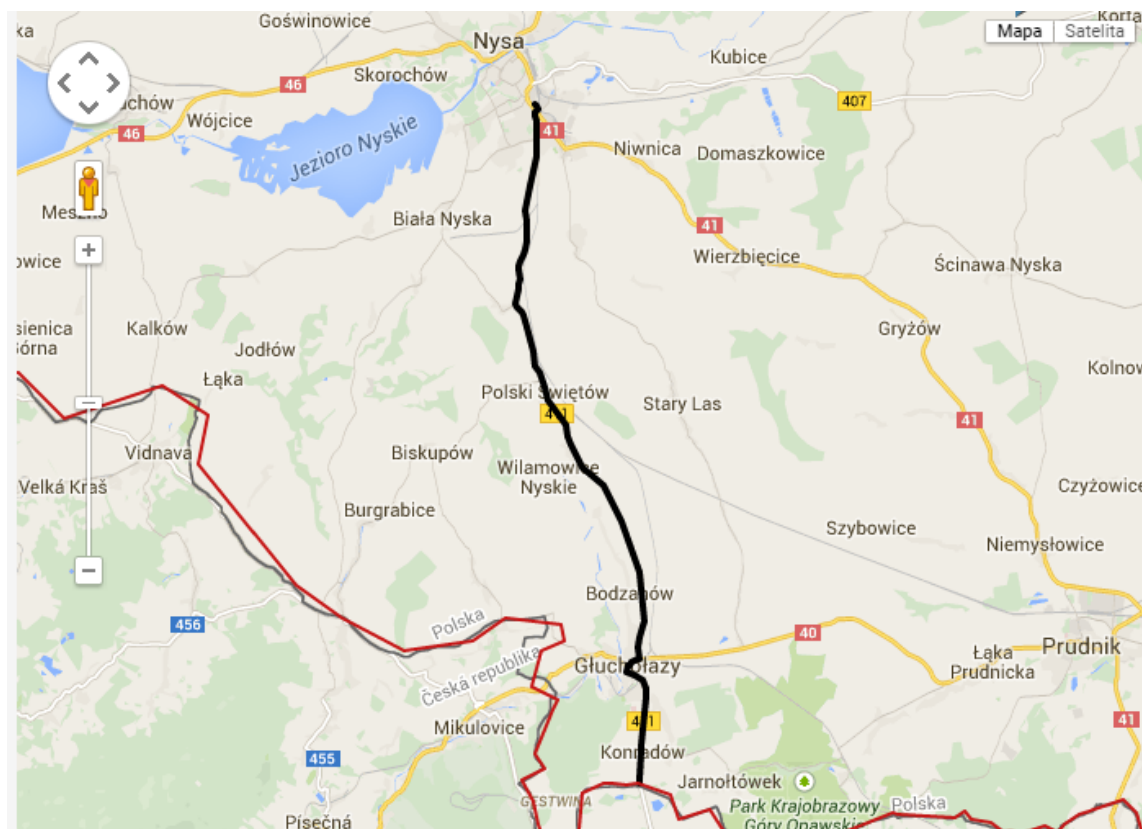
DW 411 przebieg Nysa – Głucholazy – granica państwa

Biuro projektu:

48-300 Nysa
ul. Kolejowa 15
tel. 77 4080552

biuro@partnerstwo-nyskie2020.pl
partnerstwo-nyskie2020.pl

Droga w całości będzie przebiegała przez teren Obszaru Funkcjonalnego Partnerstwa Nyskie 2020. Droga zaczyna swój bieg w Nysie (gmina Nysa, powiat nyski), przebiega przez Konradów (gmina Głucholazy, powiat nyski), a kończy się na przejściu granicznym Konradów – Złote Hory z Republiką Czeską. Tam łączy się z czeską drogą powiatową nr 445.



Źródło: <http://mapa.zdw.opole.pl/>